

ОТЧЕТ

о прохождении горного туристского спортивного маршрута
3 категории сложности по Кавказу
совершенном группой г. Сыктывкара
в период с 23 июня по 9 июля 2022 года.

Маршрутная книжка _____
Руководитель группы Шахтарова Арина
Александровна
г. Сыктывкар, +79121498264,
anteme@gmail.com

Маршрутно-квалификационная комиссия ТС МКК ГАУ ДО РК «РЦДЮСиТ»
рассмотрела отчет и считает, что маршрут может быть зачтен всем участникам и
руководителю 3 категорией сложности.

Отчет использовать в библиотеке (_____)

Судья по виду (_____) (_____)

Председатель МКК (_____) (_____)

Штамп МКК

Сыктывкар
2022 г.

Содержание

Содержание	1
Справочные сведения	3
Схема маршрута, треки и маршрутные точки	5
Определяющие препятствия маршрута	6
Состав группы	7
График движения по дням фактический	8
Организация похода	10
Выбор района	10
Трансфер	10
Погранпропуск	10
Национальные парки и пропуска	10
Регистрация в МЧС	11
Продукты	11
Горючее	11
Связь	11
Заброска	11
Описание маршрута	12
День 1. 23 июня 2022	12
День 2. 24 июня 2022	14
День 3. 25 июня 2022	19
День 4. 26 июня 2022	20
День 5. 27 июня 2022	25
День 6. 28 июня 2022	31
День 7. 29 июня 2022	35
День 8. 30 июня 2022.	40
День 9. 1 июля 2022	46
День 10. 2 июля 2022	50
День 11. 3 июля 2022	53
День 12. 4 июля 2022	56
День 13. 5 июля 2022	57

День 14. 6 июля 2022	59
День 15. 7 июля 2022	65
День 16. 8 июля 2022	68
День 17. 9 июля 2022	71
Выводы и рекомендации	73
Список используемых ресурсов и сервисов	74
Список ссылок на прочие материалы по походу	75
Приложение 1. Записки с перевалов	76
Приложение 2. Список общественного снаряжения	81
Приложение 3. Список личных вещей и снаряжения	82

Справочные сведения

Вид туризма	Горный
Район	Кавказ
Категория сложности	3
Руководитель	Шахтарова Арина Александровна
Проводящая организация	-
Выпускающая организация	-
Но марш. книжки	-
Кол-во участников	5 (один участник сошел с маршрута в начале 2-го дня)
Сроки проведения	23.06- 09.07.2022
Продолжительность (общая / ходовых дней)	17 дней / 16 дней
Протяженность (всего / в зачет)	166 км / 160 км
Нитка маршрута заявленная	Сыктывкар - пос. Эльбрус - устье реки Тютюсу - долина реки Тютюсу - перевал Студенческий 1Б 3600 - ледник Сабалык - перевал 30 лет советского альпинизма 2А 3900 - перевал Куллумкол 1Б - перевал Шогенцукова 1Б - долина реки Адырсу - альплагерь Уллутау - ледник Адырсу Восточный - перевал Грановского 2А 3780 - ледник Башиль Центральный - долина реки Башиль - долина реки Чегем - поселок Булунгу - долина реки Сылык-Су - перевал Ширман Северный 1А - долина реки Черек Безенгийский - альплагерь Безенги - ледник Малый Укю - перевал Укю 2А 3892 - ледник Укю - перевал 9 мая 1Б 3679 -

	долина реки Думала - река Куючмесу - перевал Думала н/к 2996 - поселок Верхняя Балкария - пос. Эльбрус - Сыктывкар
Нитка маршрута пройденная	Сыктывкар - пос. Эльбрус - устье реки Тютюсу - долина реки Тютюсу - перевал Студенческий 1Б 3600 - ледник Сабалык - перевал 30 лет советского альпинизма 2А 3900 - долина реки Суллуколсу - долина реки Адырсу - альплагерь Уллутау - ледник Адырсу Восточный - перевал Грановского 2А 3780 - ледник Башиль Центральный - долина реки Башиль - долина реки Чегем - поселок Булунгу - долина реки Сылык-Су - перевал Шекису 1Б 3495 - долина реки Шекису - долина реки Черек Безенгийский - альплагерь Безенги - ледник Малый Укю - перевал Укю 2А 3892 - ледник Укю - перевал 9 мая 1Б 3679 - долина реки Думала - река Куючмесу - перевал Думала н/к 2996 - поселок Верхняя Балкария - пос. Эльбрус - Сыктывкар
Изменения маршруте	в Отказ от прохождения связки перевалов Куллумкол 1Б - Шогенцукова 1Б, из-за потери 1,5 дней в непогоде, вместо перевалов спустились по долине реки Суллуколсу в альплагерь Уллутау. Замена перевала Ширман Северный на Шекису по причине возможных сложностей при спуске по долине реки Аккусу.
Пройдено всего препятствий	7
Распределение по категорийности	Перевал н/к - 1 шт (пер. Думала); Перевал 1Б - 3 шт (пер. Студенческий, пер. Шекису, пер. 9 мая); Перевал 2А - 3 шт (пер. 30 лет советского альпинизма, пер. Грановского, пер. Укю).
Максимальная высота	3900 м
Максимальная высота ночевки	3900 м

Схема маршрута, треки и маршрутные точки

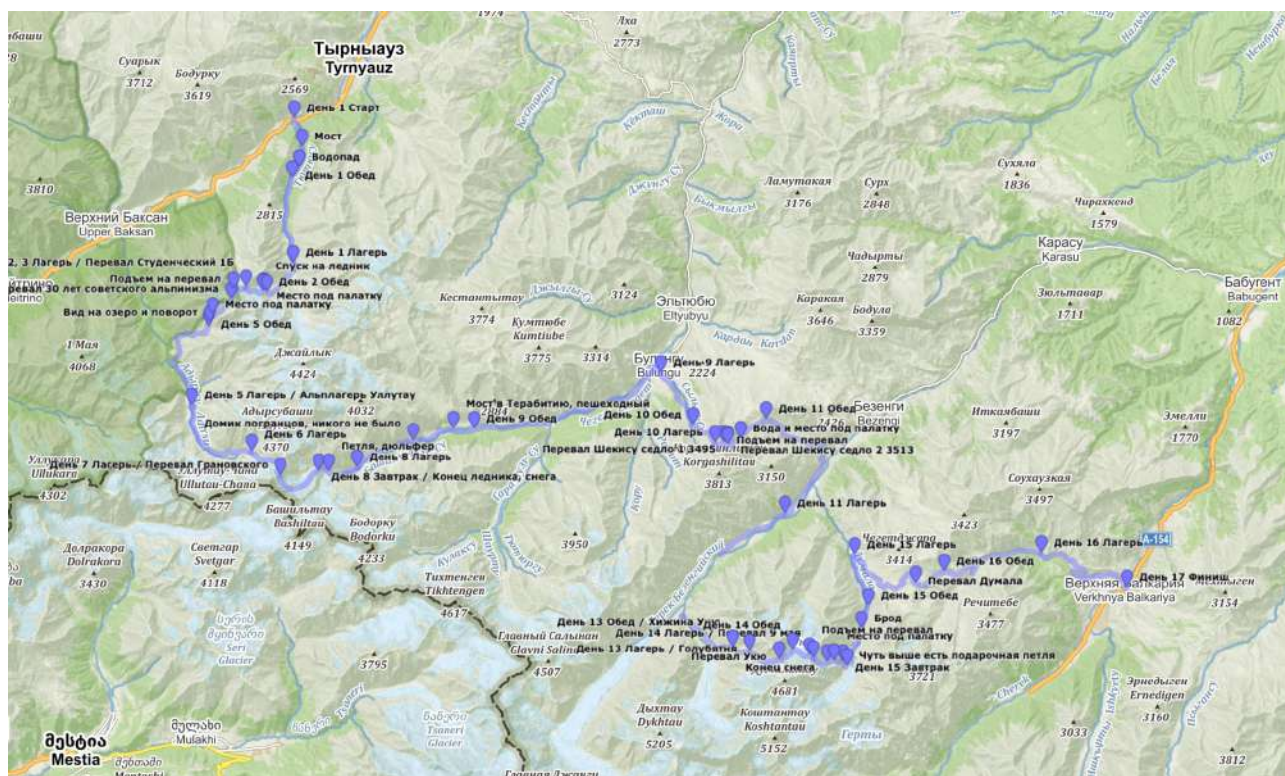
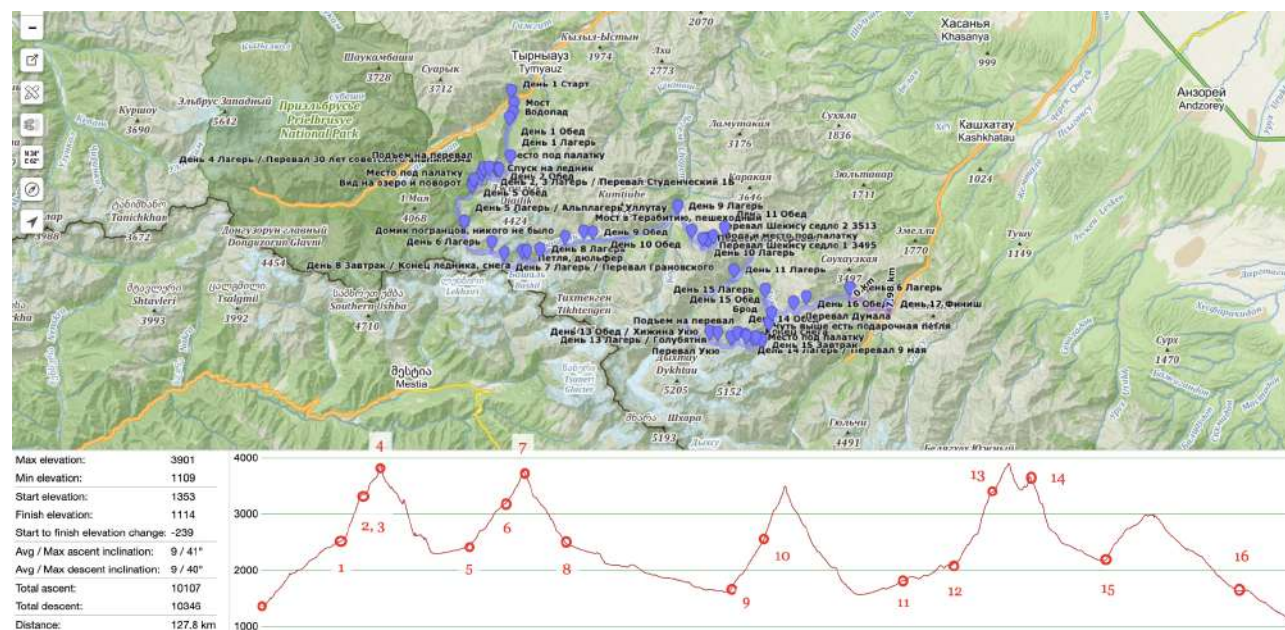


Схема маршрута



Высотный график с отметкой лагерей

Определяющие препятствия маршрута

Вид препятствия	Категория трудности	Координаты	Характеристика препятствия (характер, высота, новизна, наименование и т.п.)	Путь прохождения	Необходимое снаряжение
перевал	1Б	43.278585, 42.843688	сн-ск, 3600, пер. Студенческий	Из долины реки Тютюсу на ледник Сабалык	Каски, кошки
перевал	2А	43.272473, 42.833308	сн-ос, 3900, пер. 30 лет советского альпинизма	С ледника Сабалык в долину реки Суллуколсу	Каски, кошки, ледорубы, веревки, ИСС, усы самостраховки, зажим
перевал	2А	43.183375, 42.867925	сн, 3780, пер. Грановского	С ледника Адырсу Восточный на ледник Башиль Центральный	Каски, кошки, ледорубы, ИСС
перевал	1Б	43.198668, 43.180373	ск-ос, 3495, пер. Шекису	Из долины реки Сылык-су в долину реки Шекису	Каски
перевал	2А	43.089262, 43.216333	сн-лед-ск-ос, 3892, пер. Укю	С ледника Укю Малый на ледник Укю	Каски, кошки, ледорубы
перевал	1Б	43.089847, 43.240067	сн-ск-ос, 3679, пер. 9 мая	С ледника Укю в долину реки Думала	Каски, кошки, ледорубы
перевал	н/к	43.128295, 43.311752	пешеходный (дорога), 2996, пер. Думала	Из ур. Думала (р. Куючмесу) в ур. Хогес (р. Чайнашки)	-

Итог по количеству определяющих ЛП:

Перевал н/к - 1 шт (пер. Думала);

Перевал 1Б - 3 шт (пер. Студенческий, пер. Шекису, пер. 9 мая);

Перевал 2А - 3 шт (пер. 30 лет советского альпинизма, пер. Грановского, пер. Укю).

Всего 7 шт.

Состав группы

ФИО	Адрес, телефон	Опыт	Обязанности в группе
Шахтарова Арина Александровна	Сыктывкар, +79121498264, anteme@gmail.com	5ГУ (2013), 5ПУ, 3ЛУ, 2ПР, 2ГР (2021)	Руководитель, финансист, хронометрист
Дылев Виталий Валерьевич	Сыктывкар	4ГУ (2009), 2ПУ, 2ЛУ	Зам. руководителя, завхоз
Турубанов Андрей Вячеславович	Сыктывкар	3ГУ (2015)	Зав. снаряжением
Безносиков Дмитрий Степанович	Сыктывкар	4ГУ (2009), 5ВУ, 2ПР, 5ПВУ, 2ЛУ	Реммастер
Валужис Юлиус Вацлавович	Сыктывкар	5ГУ (2013)	Медик

График движения по дням фактический

№	Дата	Пройденный участок	Погода	Км (общ / в зачет)	ХВ (общ / чистое)	Перепад высот	Высота а ноч	Высота макс
1	23.06.2022	Устье р. Тютюсу (1350) - долина р. Тютюсу (2500)	Облачно, без дождя	9.5 / 9.5	8:45 / 7:25	+1150	2500	2500
2	24.06.2022	м.н. - пер. Студенческий (1Б, 3600)	С утра ясно, далее облачно, обильный снегопад вечером и ночью	3.8 / 3.8	10:00 / 7:30	+1100	3600	3600
3	25.06.2022	Дневка (непогода)	Облачно, плохая видимость и осадки с 11:00	0 / 0	0	0	3600	3600
4	26.06.2022	м.н. - ледник Сабалык - пер. 30 лет советского альпинизма (2А, 3900)	Облачно, временами видимость 50-100м, осадки	1.3 / 1.3	5:45 / 5:00	+300	3900	3900
5	27.06.2022	м.н. - р. Суллуколсу - р. Адырсу - а/л Уллутау (2350)	Облачно, дождь с 12:00	9.4 / 9.4	9:00 / 6:30	-1700 +150	2350	3900
6	28.06.2022	м.н. - подход под ледн. Адырсу Вост (3150)	Облачно, временами дождь	5.5 / 5.5	5:20 / 4:30	+800	3150	3150
7	29.06.2022	м.н. - пер. Грановского (2А, 3780)	С утра ясно, облачно и осадки с 14:00	2.6 / 2.6	5:40 / 4:45	+630	3780	3780
8	30.06.2022	м.н. - ледн. Башиль Центральный - р. Башиль Аузу Суу (2440)	С утра ясно, облачно и осадки с 14:00	5.7 / 5.7	10:15 / 7:00	-1340	2440	3780

9	01.07 .2022	м.н. - р. Башиль Аузу Суу - р. Чегем - пос. Булунгу (1690)	Облачно, временами дождь с 14:30	20.0 / 20.0	10:00 / 7:30	-1000 +250	1690	2440
10	02.07 .2022	м.н. - р. Сылык-Су - под пер. Шекису (3160)	Облачно, временами видимость 100-150м, дождь со снегом с 15:30	5.8 / 5.8	9:30 / 7:00	+1470	3160	3160
11	03.07 .2022	м.н. - пер. Шекису (1Б, 3495) - р. Шекису - р. Черек Безенгийский (1560) - устье реки Аккусу (1670)	Облачно, временами дождь	12.9 / 12.9	10:45 / 8:45	+335 -1935 +110	1670	3495
12	04.07 .2022	м.н. - р. Черек Безенгийский - а/л Безенги (2130)	Ясно, без дождя	10.0 / 4.6	1:30 / 1:15	+460 / +190	2130	2130
13	05.07 .2022	м.н. - ур. Теплый угол (3416)	С утра ясно, вечером облачно и мелкий дождь	5.0 / 5.0	7:30 / 5:00	+1280	3416	3416
14	06.07 .2022	м.н. - ледн. Укю Малый - пер. Укю (2А, 3892) - ледн. Укю (3430) - пер. 9 мая (1Б, 3679)	Переменная облачность, без дождя	4.45 / 4.45	11:15 / 9:00	+476 -460 +250	3679	3892
15	07.07 .2022	м.н. - р. Думала - устье р. Куючмесу (2170)	Переменная облачность, без дождя	9.3 / 9.3	9:55 / 7:00	-1500	2170	3679
16	08.07 .2022	м.н. - пер. Думала (н/к, 2996) - р. Чайнашки (1720)	Переменная облачность, дождь с 17ч	15.4 / 15.4	9:30 / 7:00	+900 -1300	1720	2996
17	09.07 .2022	м.н. - пос. Верхняя Балкария (1100)	Ясно	8.0 / 8.0	2:15 / 2:05	-620	-	1720
Всего				128 км / 123 км		+9390 -9850	3900	3900
Всего (* на коэфф 1.3)				166 км / 160 км				

Организация похода

Выбор района

Район для похода был выбран исходя из набора красивых долин рек, в которых мы еще не бывали и хотели посмотреть в режиме обзора: Тютюсу, Башиль, Чегем, Черек Безенгийский, Черек Балкарский.

Трансфер

Маршрут был запланирован таким образом, чтобы его старт был максимально удобным. Это означает, что стартовать удобнее с долины реки Баксан, так как с точки зрения трансфера район не представляет сложности - есть асфальтовая дорога. До поселка Терскол можно добраться из г. Минеральный воды или г. Нальчик на автобусе (900-1000 руб на человека), такси (2700-3500 руб за 1 машину), либо заказать общий трансфер. Участники группы добирались к месту сбора (пос. Эльбрус) самостоятельно. К месту старта маршрута, то есть к устью реки Тютюсу, из пос. Эльбрус мы доехали на заказанной машине за 1500 руб.

Погранпропуск

Перед походом оформляли индивидуальные погран. пропуска через сайт <https://www.gosuslugi.ru/> по Кабардино-Балкарии с отправкой на домашний адрес. Погранпропуск по Кабардино-Балкарии нужен был для прохождения пер. Грановского в Адырсу и Башиль и возможных прогулок в погранзоне от альплагеря Безенги. Не у всех участников получилось оформить в срок погранпропуск на госуслугах. На данный момент есть возможность также оформить погранпропуск на месте: в альплагерях Шхельда, Уллутау или Безенги. Услуга платная, стоит в районе 200-300 руб с человека. Те, кто приехал в Приэльбрусье без готового погранпропуска, оформили его в альплагере Шхельда.

Национальные парки и пропуска

Вход на территорию нац. парка Безенги платный: 150 руб с человека. Также может понадобиться оплата в Адырсу, также 150 руб.

Регистрация в МЧС

Перед походом зарегистрировались в пос. Терскол в Эльбрусском ВПСО МЧС России (+79286945119).

Продукты

Продукты были предварительно закуплены и упакованы. Завтрак и ужин готовили из обычных продуктов. На обед были сублиматы для экономии времени и газа. Часть продуктов сушили самостоятельно (овощи, хлеб). Особенно радовали разнообразные самостоятельно приготовленные сухие супы (легко и вкусно): борщ, щи, солянка, рассольник. Также в этот раз опробовали заказанные сушеные овощи с сайта Wildberries (ссылка есть в конце отчета). Изначально продукты были рассчитаны на 5 человек, но фактически со 2 дня похода мы шли вчетвером, поэтому еды было достаточно.

Горючее

В походе использовалась 1 мультитопливная горелка - Primus Omni Fuel. Также была с собой запасная мини-горелка Pinguin. В качестве горючего использовали газ из расчета 40 гр на человека в день. Расчет был сделан на 5 человек. На поход было куплено 6 газовых баллонов по 450 гр с расчетом на то, что в альплагере Безенги есть возможность заправки баллонов газом. Там мы заправили 2 баллона по 450 гр. 1,5 баллона в конце похода остался неизрасходованным. Для приготовления пищи использовали 2 котла - 4 литра и 3 литра с радиатором.

Связь

На маршруте ловит мобильная связь на старте маршрута в устье реки Тютюсу, вблизи пос. Булунгу, пос. Безенги, пос. Верхняя Балкария и а/л Безенги. Есть возможность выйти в интернет в а/л Уллутау и а/л Безенги.

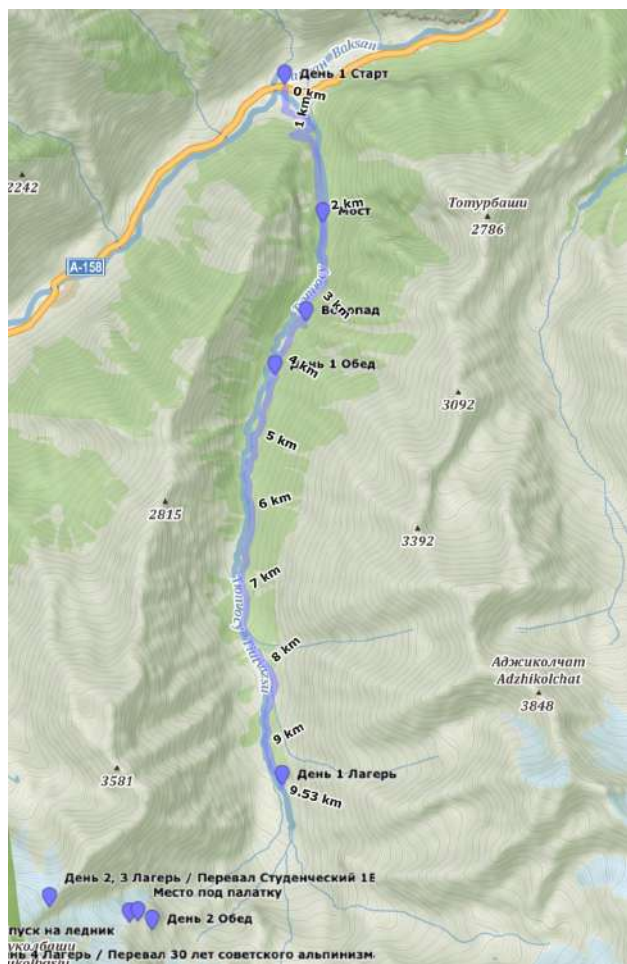
Заброска

До похода было организовано 2 заброски:

1. Альплагерь Уллутау. Эту заброску доставляли сами, за неделю до похода приехали с содержимым заброски к подъемнику в ущелье Адырсу, за 1000 руб доехали до альплагеря (12 км) и оставили мешки с продуктами и газом в местном кафе Адырсу у Хасана (хозяин кафе).
2. Альплагерь Безенги. В альплагерь Безенги есть возможность сдать сумку с заброской в офисе в г. Нальчик и затем получить ее в пункте проката в самом альплагере. Заброска стоила для нас: 500 руб за трансфер одной сумки и 200 руб за хранение в прокате.

Описание маршрута

День 1. 23 июня 2022



Пройденный маршрут: устье р. Тютюсу (1350) - долина р. Тютюсу (2500)

Расстояние: 9.5 км, перепад высот: +1150 м (1350 - 2500).

Время всего: 8 часов 45 минут.

Время в движении: 7 часов 25 минут.

Погода: облачно, без дождя, холодный ветер.

Выехали из поселка Эльбрус в 9.15, стартовали от устья реки Тютюсу (координаты 43.364454, 42.877612) в 9.50, в 11.15 перешли Тютюсу по мосту (43.35019, 42.883054), к 12.25 подошли к водопаду (43.339767, 42.880668). В 13.00 встали на обед (43.334135, 42.876165) около маленького ручья после первого домика на поляне, в 14.20 вышли с обеда и в 18.00 завершили ходовой день в точке 43.291351, 42.877209.

Юлиус принял решение завершить маршрут из-за болей в спине.



Фото 01. Идем по долине реки Тютюсу



Фото 02. Верховья Тютюсу

День 2. 24 июня 2022

Пройденный маршрут: долина р. Тютюсу (2500) - пер. Студенческий (1Б, 3600).

Расстояние: 3.8 км, перепад высот: +1100 м (3500 - 3600).

Время всего: 10 часов 00 минут.

Время в движении: 7 часов 30 минут.

Погода: с утра ясно, далее облачно, обильный снегопад вечером и ночью.

Так как еще до начала похода было понятно, что погода нас ждет далеко не самая стабильная и, как правило, после обеда будет дождь или снег, решили смещать график бодрствования на раннее утро, чтобы выходить в 6 утра и к 16 часам уже быть в палатке, то есть самые обильные осадки уже переждать в ней. А далее придерживались этого плана по мере сил и возможностей.

Подъем в 05.00. Дальше уже идем вчетвером, без Юлиуса, рюкзаки заметно потяжелели. В этом месте (около лагеря) река имеет несколько рукавов, 2 из которых пришлось пройти вброд, проход по камням не нашли. Примерно в 7.45 переоделись и вышли в сторону перевала. Сделали 3.5 ходки и остановились в 12.00 на обед у маленького ручья в точке 43.276208, 42.85845. Вышли с обеда в 13.20. В точке 43.277083, 42.856513 есть место под палатку. В 13.40 дошли до места спуска на ледник (координаты 43.276948, 42.85527), переобулись в ботинки, достали системы, каски. Вышли в сторону перевала в 14.15 и в 15.15 подошли под перевал. Отдохнули, вышли в 15.45. Перевал до половины в снегу, поэтому пошли в кошках. После снега вылезли на бараньи лбы, обошли их по полочкам справа и вышли на седло перевала Студенческий 1Б в 17.00 (координаты 43.278585, 42.843688, высота 3600). На седле перевала есть 3 места под палатки, но наша палатка не помещалась на готовые площадки, пришлось немного дodelывать одну из них. Воды на перевале нет. Возможно, воду можно найти на леднике Сабалык в более поздний срок, но в момент нашего пребывания на перевале, ледник был засыпан толстым слоем зимнего снега. Еще на подъеме на перевал начала портиться погода и палатку мы ставили уже в молоке и под снегом. По прогнозу погоды таких снежных еще должно было быть 2 дня.

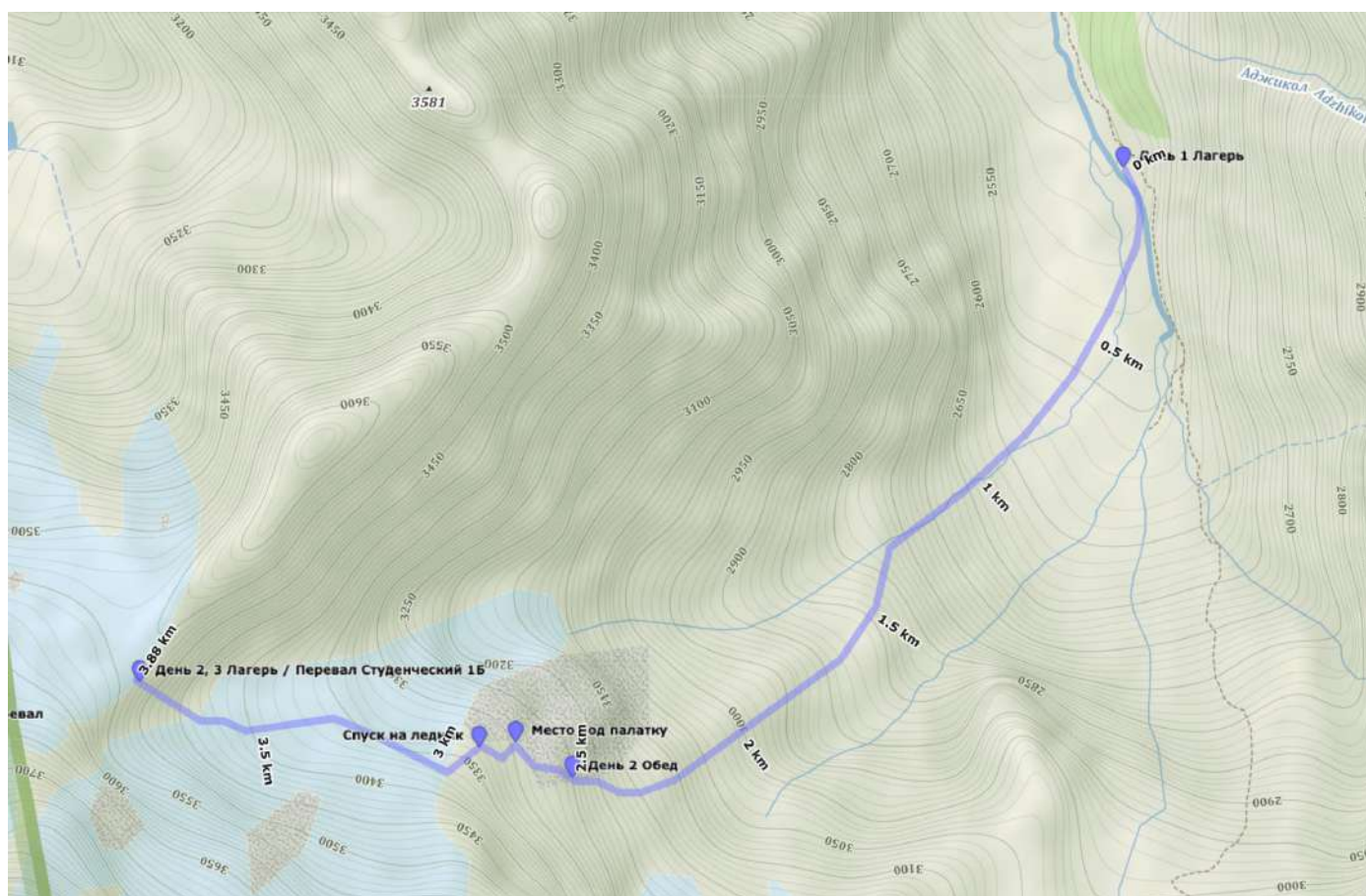




Фото 03. Завтрак в долине реки Тютюсу



Фото 04. Путь подъема на перевал Студенческий



Фото 05. Вид в долину реки Тютюсу



Фото 06. Переход под перевальный взлет по леднику




Фото 07. Под перевалом Студенческий

День 3. 25 июня 2022

Сегодня стоим на перевале Студенческий (1Б, 3600). Всю ночь шел снег, падало в районе 20 см снега. На леднике Сабалык нет ручьев, так как все под снегом, поэтому для приготовления пищи топим снег. В 4-5 утра была хорошая видимость, слегка подморозило, но решили никуда не идти, так как снег ещё не улёгся, погода уже скоро должна была снова испортиться, а с перевала 30 лет советского альпинизма хотелось спускаться при хорошей видимости ввиду его камнеопасности (судя по отчетам). Воды на перевале 30 лет советского альпинизма также нет. С 11 часов снова была плохая видимость и осадки. Ходили на разведку около 1 км по леднику в сторону перевала. Ледник закрытый, плотно забит толстым слоем снега. Потом у нас был весь день кройки, шитья, чтения, сна

и еды. Завтра хотим встать в 4 часа, чтоб в случае наличия хорошей видимости, выйти на перевал. Баллона 450 мл газа не совсем хватило на 2 суток (6 приготовлений), а должно было хватить на 2,5 дня, связываем это с избыточной топкой снега.




Фото 08. Вид с гребня чуть выше перевала Студенческий

День 4. 26 июня 2022

Пройденный маршрут: пер. Студенческий (1Б, 3600) - ледник Сабалык - пер. 30 лет советского альпинизма (2А, 3900)

Расстояние: 1.3 км, перепад высот: +300 м (3600 - 3900).

Время всего: 5 часов 45 минут.

Время в движении: 5 часов 00 минут.

Погода: облачно, временами видимость 50-100 м, осадки.



В 3.45 снаружи была высокая облачность и низкая облачность: облака были выше 4000 и стелились по долине ниже нас, ночью было тепло, шел мокрый снег и к утру не подморозило. То есть с утра ситуация была хуже, чем вчера утром. Но спустя 25 минут решила, что нет смысла сидеть, нужно идти хотя бы до перевала, а там уже смотреть по погоде получится ли спуститься с него. Поэтому, мы встали, попили чай, перекусили, без каши. Вышли в 05.55 с седла перевала Студенческий 1Б (43.278585, 42.843688). По леднику Сабалык тропежка. Но если быть точнее, то тропежка была до самого перевала, так как снега много и тепло. В 06.40 подошли по леднику под перевальный взлет (до точки 43.277497, 42.835028). В 08.35 начали вешать перила недоходя 3-4 метра до берга. В это же время пошел снег и видимость стала 30-40 метров, но перевал прост в ориентировании - подниматься нужно прямо вверх, это и будет седло. Ледобуры достали, но крутить их было некуда, до льда докопаться не получилось. Все станции были на двух ледорубах (один - горизонтально, второй - вертикально). Получилось 2.5 веревки по 50 метров. И ещё 50-60 метров пешком до тура на перевале 30 лет советского альпинизма 2А, высота по gps 3912. Вылезли на перевал в 11.40. Видимость плохая, куда конкретно спускаться - не понятно. В нескольких описаниях было написано о камнеопасности перевала в сторону р. Суллуколсу, поэтому на спуск хотелось идти при хорошей видимости. Решили дожидаться более благоприятных условий и поставили палатку правее тура по ходу движения, чуть выше седла (43.272473, 42.833308, высота ~ 3900). Снег продолжает идти. Мы отстаем от графика и уже третий раз ночуем на перевале за 4 дня похода, но самочувствие хорошее у всей группы.



Фото 09. Выход с перевала Студенческий



Фото 10. Подъем на перевал 30 лет советского альпинизма



Фото 11. Погода и количество снега на перевале 30 лет советского альпинизма



Фото 12. Лагерь на перевале 30 лет советского альпинизма

День 5. 27 июня 2022

Пройденный маршрут: пер. 30 лет советского альпинизма (2А, 3900) - р. Суллуколсу - р. Адырсу - а/л Уллутау (2350)

Расстояние: 9.4 км, перепад высот: -1700 м, +150 м (3900 - 2350).

Время всего: 9 часов 00 минут.

Время в движении: 6 часов 30 минут.

Погода: облачно, дождь с 12:00.

Ночевали на перевале 30 лет советского альпинизма, высота 3900. Было заметно прохладнее чем на прошлом перевале высотой 3600. Погода вчера вечером была такой же: временами сыпал снег, облачно, плохая видимость.

Проснулись в 3.45, ясно, погода отличная, слегка приморозило. Съели завтрак, собрались, вышли в 6.05. Перед выходом просмотрела кулуар, практически весь засыпан снегом, следов схода камней нет, местами только небольшие следы схода снега. Спустились с перевала за 1 час, все пешком, плотной группой. Это северная сторона, поэтому она была ещё долго в тени. Далее двигались слева от ручья орографически, по снежным полям и по гребню морены. В точке 43.264882, 42.820615 есть места под палатки.



В 9 часов остановились с видом на озеро (координаты 43.260787, 42.818188), чтобы подумать о дальнейших планах. Мнения разделились. Двое были за то чтоб идти на Куллумкол и спуститься в Уллутау завтра (тем самым мы бы истратили свой запасной день) и двое за то чтоб уйти сегодня до альплагеря Уллутау. В результате пошли вниз, в Уллу-тау.

Так как завтрак у нас был в 5 утра, солнце ещё светило, а на пути до альплагеря, скорее всего, мы не смогли бы нормально пообедать, решили спуститься вниз до озера и устроить там обед с сушкой. В точке 43.25862, 42.81778 остановились в 10.00, пообедали, посушили вещи и где-то в 12.05 пошел дождь, а мы пошли вниз.

Как таковой тропы на спуск по реке Сулуколсу нет. Шли местами интуитивно, местами выходили на нечеткую тропу. Долина красивая: водопады, каньон, бараньи лбы, причудливые деревья среди камней. Все это было приправлено дождем, мокрой травой и мокрым курумником. Дошли до Уллутау к 18.00, расположились на территории альплагеря, забрали заброску в кафе Адырсу. Проживание с человека в палатке стоит 300 руб в сутки.

В этот день, кажется, случились почти все прелести горного туризма: ранний подъем, рассвет на перевале, заледеневшие после вчерашнего мокрого снега палатка и снаряга, сушка всех вещей путем разбрасывания содержимого рюкзака на обед, дождь, вертикальная трава (которая, увы, никак не категоризируется в горном туризме), неожиданные открытия в новом для нас месте (каньон, водопад).



Фото 13. Утро на перевале 30 лет советского альпинизма



Фото 14. Вид на спуск с перевала



Фото 15. Спуск с перевала



Фото 16. Линия спуска с перевала



Фото 17. Дальнейший спуск в по долине реки Суллукол су: морены, камни, трава и прочее

День 6. 28 июня 2022

Пройденный маршрут: а/л Уллутау (2350) - подход под ледн. Адырсу Вост (3150)

Расстояние: 5.5 км, перепад высот: +800 м (2350 - 3150).

Время всего: 5 часов 20 минут.

Время в движении: 4 часов 30 минут.

Погода: облачно, временами дождь.

С утра сушились, распределяли продукты, ели, пили, в том же кафе Адырсу зарядились (100 руб за устройство) и посидели в интернете (200 руб в час). Прогноз на ближайшие дни - типовой, с утра солнце и потом как повезет.

Вышли в 11.40 из альплагеря Уллутау и в 12.10 от погранцов. Там же нас и застал дождь. Пока шли, был дождь, град, солнце. Погода быстро менялась, а облака показывали представление. На ночёвки на моренном вале (в точке 43.195231, 42.848194) на высоте пришли к 17 часам. Вода здесь далековато, ходили до ручья на морену под Озерной / Химиком.

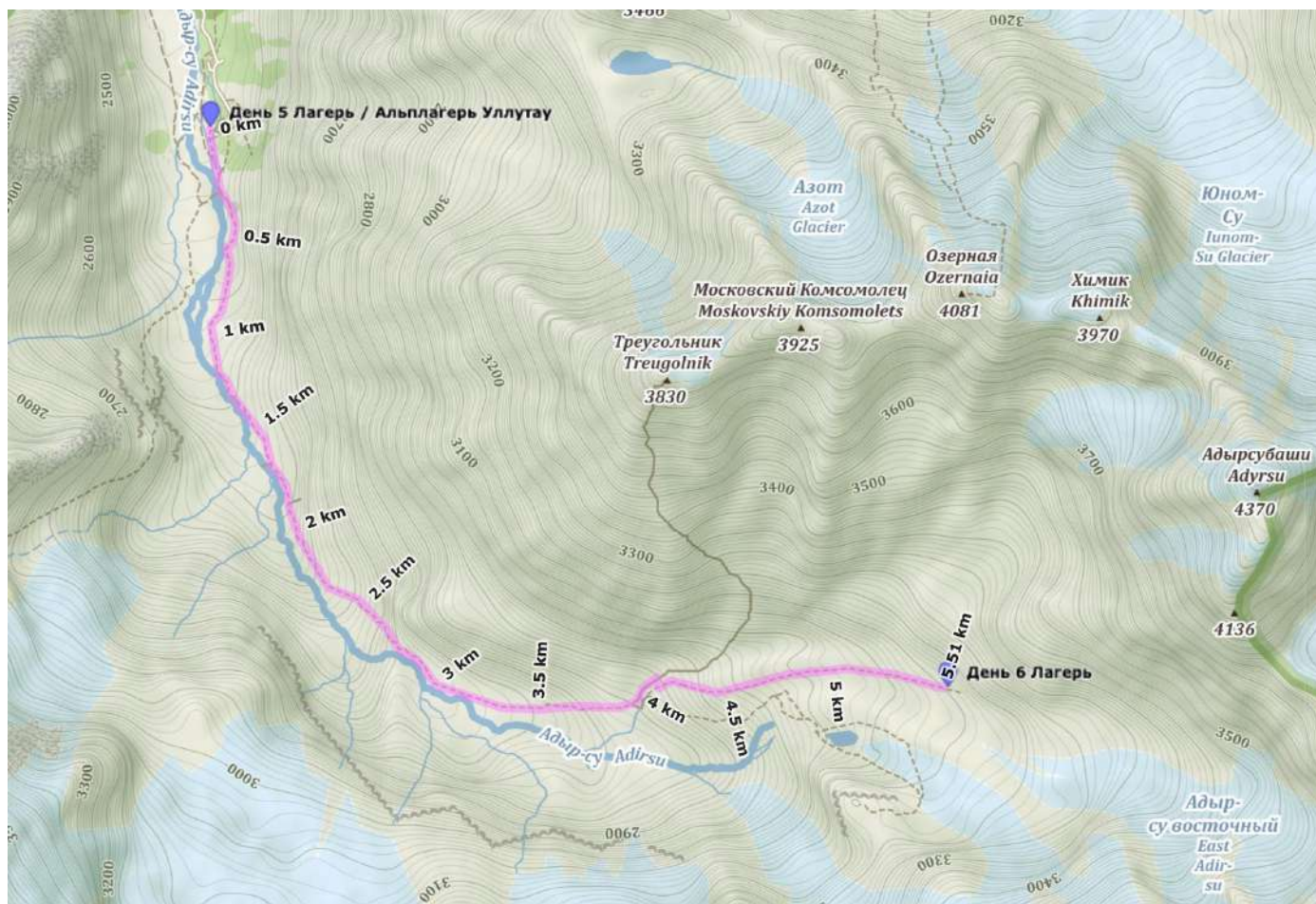




Фото 18. Уллу-тау



Фото 19. Лагерь на морене вблизи ледника Адырсу Восточный



Фото 20. Панорамный вид из лагеря на главный кавказский хребет

День 7. 29 июня 2022

Пройденный маршрут: место ночевки - ледн. Адырсу Вост - пер. Грановского (2А, 3780)

Расстояние: 2.6 км, перепад высот: +630 м (3150 - 3780).

Время всего: 5 часов 40 минут.

Время в движении: 4 часов 45 минут.

Погода: с утра ясно, затем облачно и осадки с 14:00.



Будильник прозвенел в 3.40. Погода идеальная, слегка подморозило. Позавтракали, вышли в 6.00. Сначала спустились по морене к леднику, минут за 35. Потом шли по морене на леднике. Вышли на ледник - ледник закрытый, забит толстым слоем снега, после ночи в идеальном состоянии - твердый, идти удобно. Надели каски, системы, кошки. Около 9 часов дошли до солнца, снег сразу раскис, вроде не сильно проваливаешься, а все равно сложно торопить, так как снег мокрый и тяжелый. На подъеме к перевалу просматриваются берги, но они были плотно забиты снегом. Веревки нигде на подъеме не вешали. Вышли на перевал Грановского 2А высотой 3780 (точка 43.183375, 42.867925) в 11.30-11.40. От перевального тура в сторону вершины Адырсу южный есть прекрасное место под

палатку, влезает даже наша большая четверка. Так как не хотелось тропить вниз по мокрому снегу, то мы остались на ночь здесь. Это наш третий перевал в походе и четвертая ночевка на перевале. Но оно стоит того, с перевала открываются потрясающие виды на Эльбрус, Башиль и верховья Адырсу.




Фото 21. Ледник Адырсу Восточный



Фото 22. Ледник Адырсу Восточный



Фото 23. Ледник Адырсу Восточный



Фото 24. Вид вниз, в сторону ледника Адырсу Восточный, виден путь подъема и Эльбрус



Фото 25. Группа и наш лагерь на перевале Грановского

День 8. 30 июня 2022.

Пройденный маршрут: пер. Грановского (2А, 3780) - ледн. Башиль Центральный - р. Башиль Аузу Суу (2440).

Расстояние: 5.7 км, перепад высот: -1340 м (3780 - 2440).

Время всего: 10 часов 15 минут.

Время в движении: 7 часов 00 минут.

Погода: с утра ясно, облачно и осадки с 14:00.

Будильник прозвенел в 3:40, вышли без завтрака, только чай попили. Начали спускаться с перевала в 5:45. Сторона перевала на ледник Центральный Башиль восточная, поэтому местами был достаточно жесткий фирн, местами раскисший снег. Ледник закрытый, но трещины и ледопады читаются легко, с седла перевала до границы снега полностью прошли пешком, в кошках и с

ледорубами, без перил. В 7.30 вышли к концу снега, остановились на завтрак (точка 43.185122, 42.89455, высота около 2950).



Завтракали долго, вышли где-то 9:25. Первую реку (с ледника Центральный Башиль) часть группы прошла по нестаявшему снегу над руслом выше по течению, часть - перепрыгнула по камням. Вторую реку (та что с ледника Северный Башиль) нашли проход по камням, третью (ручей, стекающий с бараньих лбов) - тоже. Сегодня мы много ходили на разведку, искали проход для спуска, так как к леднику Башиль сильные сбросы, по началу это типа конгломерата (похоже на застывший селевой вынос), потом начинаются бараньи лбы. То есть левый борт стаявшего ледника Башиль высокий и безопасный спуск на дно долины нужно поискать. Начать спускаться вниз нужно еще до того, как тропа, идущая по верху моренного вала, оборвется. Вначале это будет травянистый склон, затем камнеопасный осыпной склон. Нашли подарочную петлю (точка 43.185397, 42.901377), спустились дюльфером на 50 метров. Дальше вниз по леднику Башиль, засыпанному камнями. Выглядит как морена, камни нестабильны, местами лёд на поверхности. Дошли к 16 часам к поляне, где есть место под палатку и вода, поставили лагерь (точка 43.187046, 42.921857, высота ~ 2450).

Стоит отметить, что прохождение перевала Грановского насквозь - это очень красиво. Виды на Уллу-тау, Эльбрус, вершины Грузии, ледник Башиль, близость к главному кавказскому хребту. Все это стоит того, чтобы туда сходить.



Фото 26. Вид с перевала Грановского в сторону ледника Адырсу Восточный, виден Эльбрус с востока




Фото 27. Вид с перевала Грановского в сторону ледника Башиль Центральный



Фото 28. Вид на путь спуска с перевала Грановского



Фото 29. Ледник Башиль Центральный, спуск с перевала



Фото 30. Вид на ледник Башиль, на его язык предстоит спуститься



Фото 31. Дюльфер на ледник Башиль



Фото 32. Вид на ледник Башиль с долины реки Башиль

День 9. 1 июля 2022

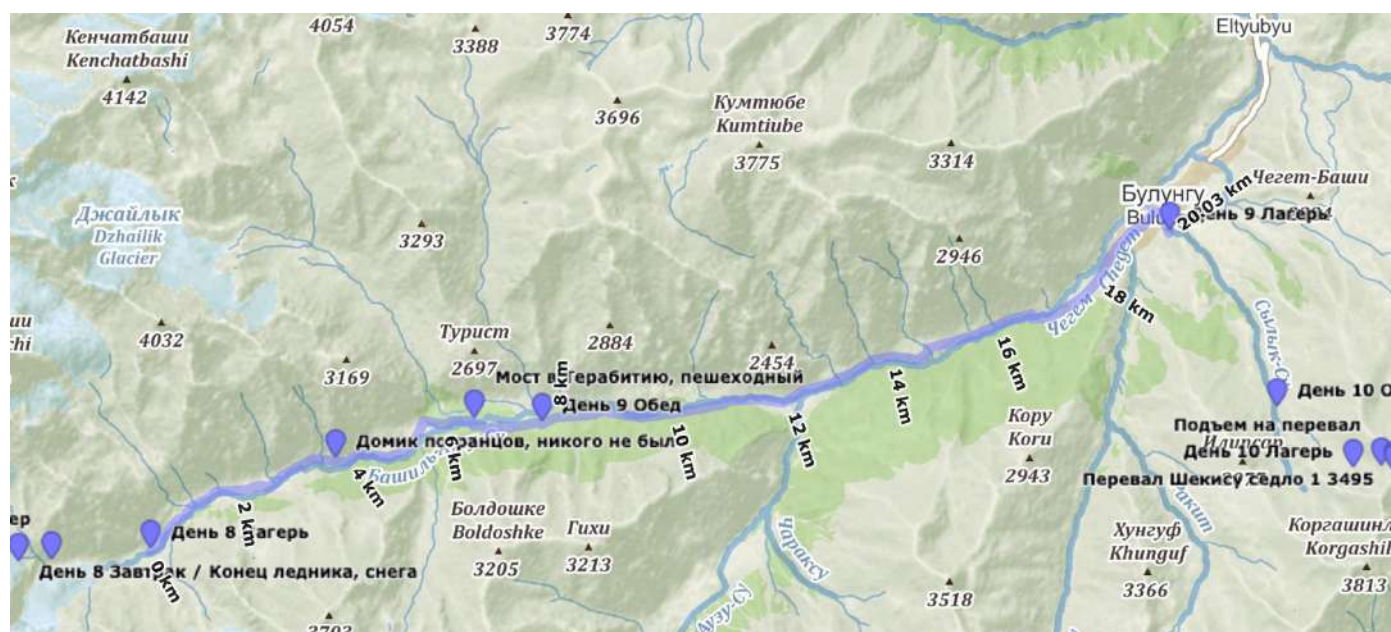
Пройденный маршрут: р. Башиль Аузу Суу - р. Чегем - пос. Булунгу (1690).

Расстояние: 20.0 км, перепад высот: -1000 м, +250 м (2440 - 1690).

Время всего: 10 часов 00 минут.

Время в движении: 7 часов 30 минут.

Погода: облачно, временами дождь с 14:30.



Будильник прозвенел в 05:01. Позавтракали. Вышли после 7 часов. Практически от места нашей ночёвки (точка 43.187046, 42.921857) уже стабильно читается тропа. Минут через 35 дошли до реки Малый Чегем, перешли ее вброд в месте, куда подходит коровья тропа. Далее было ещё несколько ручьев, переходили по камням. Дошли до зеленого домика (погранцов домик, но никого не было, точка 43.200834, 42.960376). С этого места тропа пойдет по низу, на нее надо спуститься. В точке 43.20683, 42.989033 есть пешеходный "мост в Терабитию" на другую сторону, были около него в 10:20. Ниже по течению мостов нет (там, где по карте дорога подходит к реке). Пообедали после детского лагеря Башиль на дороге в точке 43.2065, 43.003305, начали в 11:15 и закончили в 12:35. Чуть ниже есть ещё ручей, метров через 400. От "моста в Терабитию" до поселка Булунгу хорошая грунтовка. Перед поселком Булунгу есть погранзастава, где проверили наши документы и погранпропуска. В сам поселок пришли в 16 часов, сходили в магазин, в 17 часов пошли вверх по реке Сылык-Су и практически сразу поставили лагерь (точка 43.23542, 43.133803).



Фото 33. Вид на ледник Башиль



Фото 34. Долина реки Башиль



Фото 35. Грунтовка по пути в поселок Булунгу

День 10. 2 июля 2022

Пройденный маршрут: пос. Булунгу (1690) - р. Сылык-Су - под пер. Шекису (3160).

Расстояние: 5.8 км, перепад высот: -1470 м (1690 - 3160).

Время всего: 9 часов 30 минут.

Время в движении: 7 часов 00 минут.

Погода: холодно, облачно, временами видимость 100-150м, дождь со снегом с 15:30.

Будильник стоял на 4 утра, но снова прозвенел на 31 минуту позднее. Встали примерно в 4:25. Вышли после 7 часов вверх по реке Сылык-Су. На обед остановились в точке 43.208642, 43.15602 в 11:20, на высоте 2550. С обеда вышли в 12:50. Тропы как таковой нет. После обеда уже шли в облаке, видимость иногда доходила до 50 метров. Поставили лагерь в 16:30 на высоте 3177 около

ручья в точке 43.19946, 43.17174. К этому времени уже шел сильный дождь со снегом. Весь день было холодно.

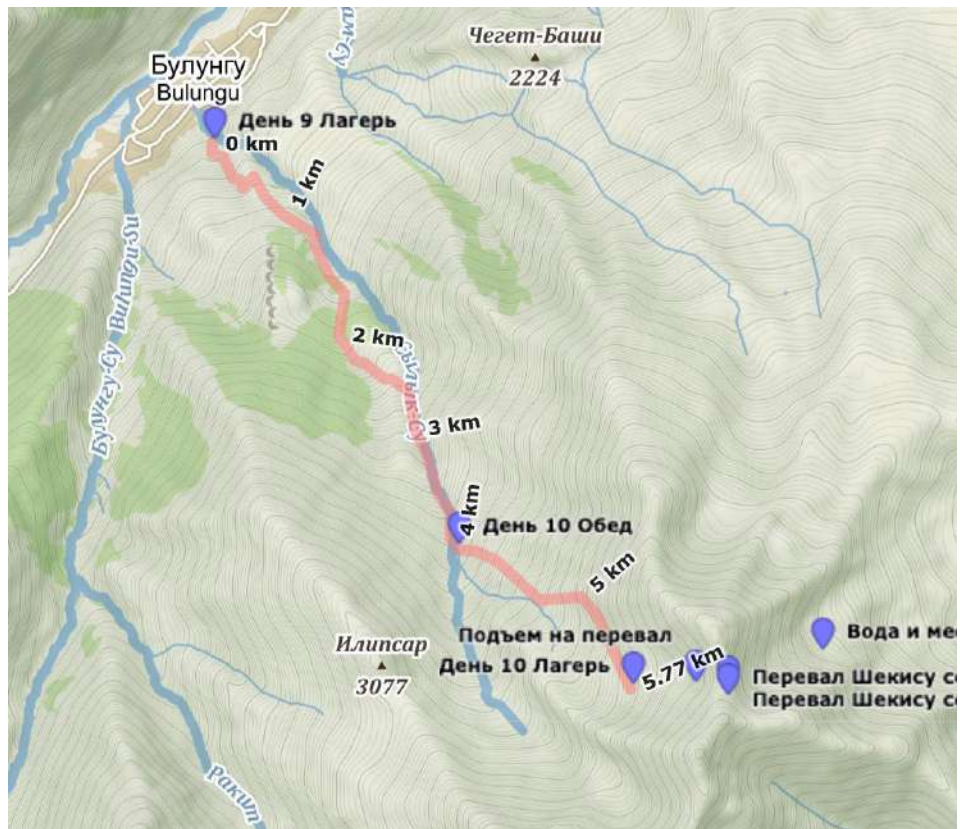




Фото 36. Вверх по долине реки Сылык-су



Фото 37. Вид в сторону поселка Булунгу



Фото 38. Обед

День 11. 3 июля 2022

Пройденный маршрут: лагерь пер. Шекису (3160) - пер. Шекису (1Б, 3495, с) - р. Шекису - р. Черек Безенгийский (1560) - устье реки Аккусу (1670).

Расстояние: 12.9 км, перепад высот: +335 м, -1935 м, +110 м (3160 - 3513 - 1560 - 1670).

Время всего: 10 часов 45 минут.

Время в движении: 8 часов 45 минут.

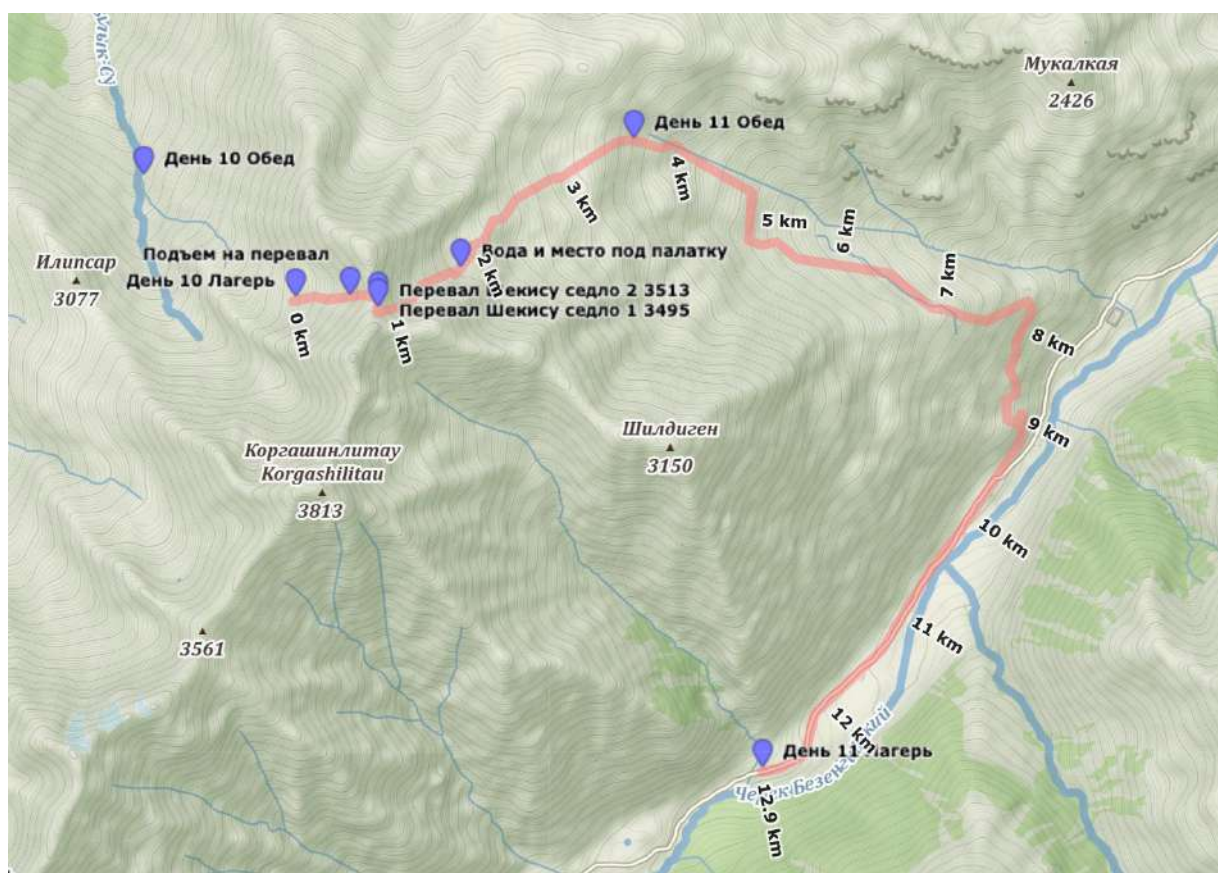
Погода: облачно, временами дождь.

Подъем в 4 утра, холодно, хорошо подморозило и все что вчера намокло - замёрзло, в том числе кроссовки. Выходим в 6:45. Идём на перевал Шекису вместо Ширман Северный, так как после Шекису есть намек на тропу по карте. После Ширмана же ничего нет и спуск до реки Черек Безенгийский по хребтовке смотрится как достаточно крутой. Между перевалами Ширман Северный и Шекису есть вершина Мукалтебе. Местные называют этот путь на Безенги именем этой вершины. У перевала Шекису есть 2 седла, мы наметились на левое по ходу движения (или северное).

В 7:20 были в начале перевального взлета на высоте 3333, точка 43.199587, 43.17752. В 9:10 вся группа собралась на левом седле перевала, точка 43.199142, 43.18044, высота 3495. На левом седле

нашли записку от 2015 года. Разведка на правое седло (точка 43.198668, 43.180373, высота 3513) доложила, что спуск с него проще - по сыпуче, здесь была записка 2020 года. В 9:30 пошли на спуск с левого (северного) седла, сначала по ходу движения справа, обходя жандарм, до правого седла, потом вниз по сыпуче. По сыпуче есть 2 варианта спуска - сразу от тура вниз или слегка траверснув вправо и выйдя на соседний осыпной склон. Далее курумник крупный с островками зелени. Есть вода начиная от 43.201703, 43.189007, высота около 3100, палатку тоже можно найти где поставить.

На обед остановились в 12:20 уже около реки Шекису на высоте 2652 в точке 43.211492, 43.207072. В 13.30 вышли вниз, придерживаясь тропы по мапсми. К 17.30 мы дошли до устья реки Аккусу. В этом же месте стоит домик егеря и шлакбаум. Ставить палатки нельзя, так как вокруг сенокосные луга. Заплатили по 150 руб с человека за нахождение в заповеднике и договорились, что палатку поставим рядом с домиком, во дворе. Координаты места - 43.163785, 43.220365 и высота 1686. Ущелье реки Аккусу на выходе узкое, сильные прижимы, поэтому пойти перевал Шекису вместо Ширман Северный оказалось правильным решением.






Фото 39. Вид на перевал



Фото 40. Спуск с перевала Шекису

День 12. 4 июля 2022

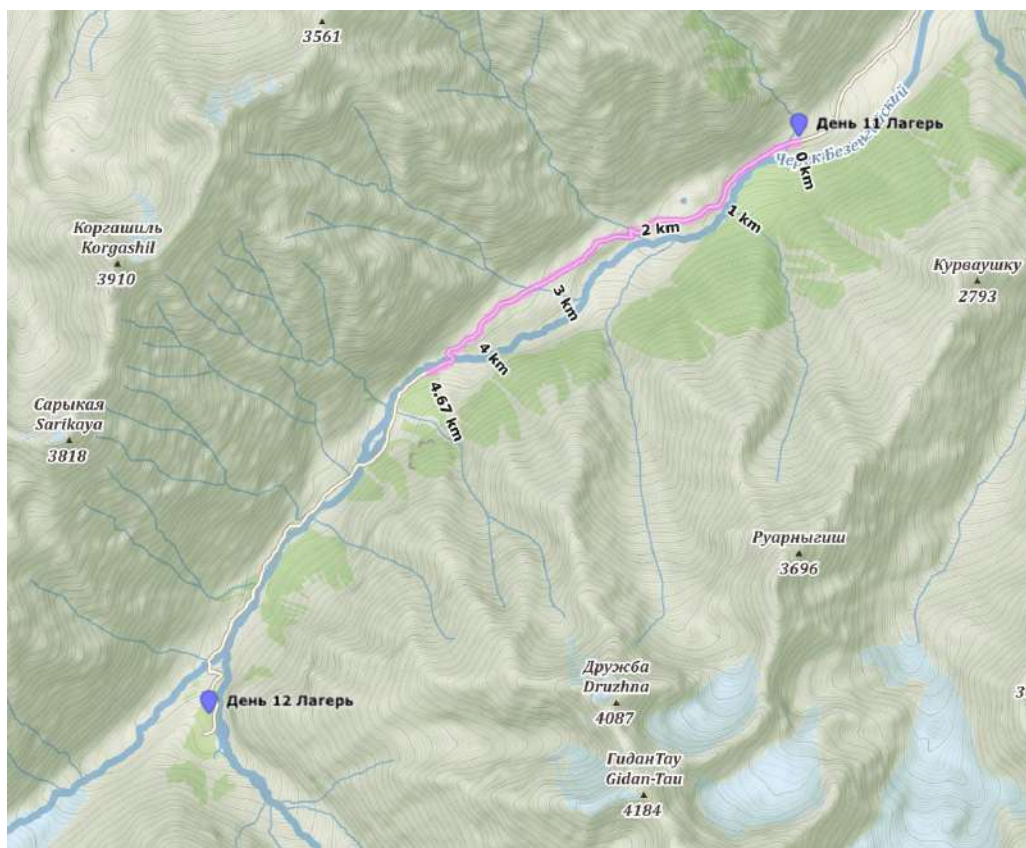
Пройденный маршрут: устье реки Аккусу (1670) - р. Черек Безенгийский - а/л Безенги (2130), полудневка.

Расстояние: 10.0 км - всего, из них 4.6 км пешком, перепад высот: +460 м / +190 м (1670 - 2130).

Время всего: 1 час 30 минут.

Время в движении: 1 час 15 минут.

Погода: ясно, без дождя.



Сегодня нам нужно было пройти 10 км по дороге до альплагеря Безенги и устроить полудневку.

С утра егерь заправил нам 2 баллона газом, сам предложил. В альплагере тоже можно заправиться, но услуга платная.

Вышли в 7:30, прошли около 5 км. На привале мимо проезжали старые друзья на практически пустом спринтере, вежливо нас подобрали и довезли до альплагеря Безенги. Поставили палатку на территории лагеря в точке 43.112216, 43.148368. В альплагере есть все для жизни: магазин продуктовый, магазин снаряжения, прокат снаряжения, интернет, кафе, столовая, домики, душ,

прачка. Проживание с человека в палатке стоит 350 руб, хранение заброски 50 руб в день, доставка заброски 500 руб. Даже бананы есть, по 170 руб за кг :)

Устроили полудневку, помылись, забрали заброску, поели, погуляли, посидели в инернете.

День 13. 5 июля 2022

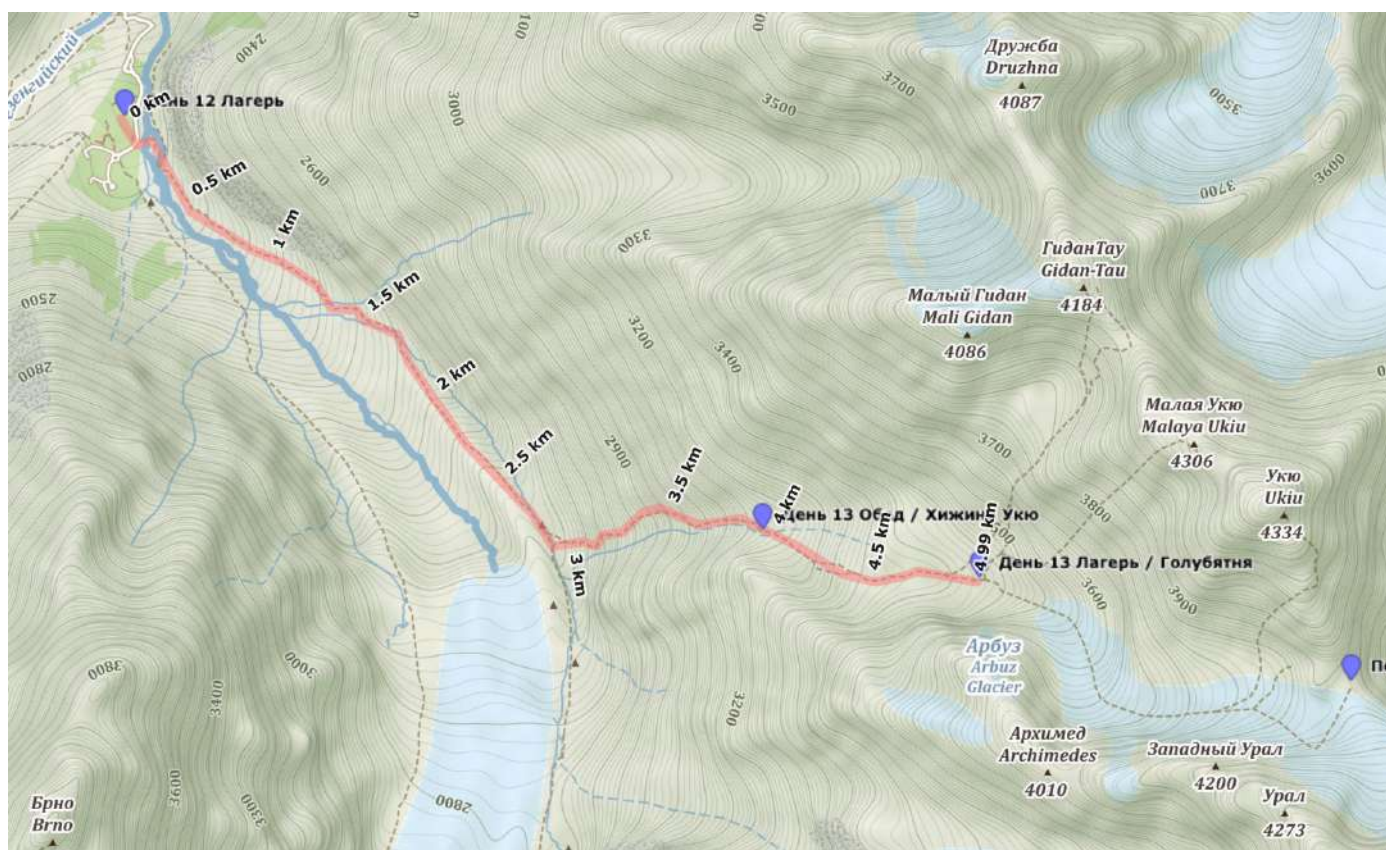
Пройденный маршрут: а/л Безенги (2130) - ур. Теплый угол (3416).

Расстояние: 5.0 км, перепад высот: +1280 м (2130 - 3416).

Время всего: 7 часов 30 минут.

Время в движении: 5 часов 00 минут.

Погода: с утра ясно, вечером облачно и мелкий дождь.



Проснулись в 5:30, вышли в 7:50. Тропа в сторону Теплого угла хорошая. Всем составом дошли до хижин в 12:30, там же и пообедали (точка 43.095405, 43.183722, высота 3148). Вода под камнем. С обеда вышли в 13:55 и в 15:20 были в точке 43.093482, 43.195749, высота 3417 (голубятня). Тут лагерь и поставили. Много мест под палатки.



Фото 41. Утро в альплагере Безенги



Фото 42. По пути в Теплый Угол

День 14. 6 июля 2022

Пройденный маршрут: ур. Теплый угол (3416) - ледн. Укю Малый - пер. Укю (2А, 3892) - ледн. Укю (3430) - пер. 9 мая (1Б, 3679).

Расстояние: 4.45 км, перепад высот: +476 м, -460 м, +250 м (3416 - 3892 - 3430 - 3679).

Время всего: 11 часов 15 минут.

Время в движении: 9 часов 00 минут.

Погода: переменная облачность, без дождя.



Ночью было прохладно, легкая дымка облака и много звёзд.

Будильник прозвенел в 04:00. Вышли в 06:15. На перевале Укю (точка 43.089262, 43.216333, высота 3892) были в 08:40, дошли без кошек, в ботинках и с палками. На перевале очень красивое место для ночёвки. С перевала пошли вниз в 09:10. Спуск сыпучий, камнеопасный, сыпет само по себе тоже. 2 кулуара в начале прошли в кошках, там был снег. Далее движение по осыпному склону траверсом до места спуска не ледник. Некоторые кулуары проходим по одному с наблюдателем, так как периодически сходят камни. На ледник спустились с 12:15 до 12:30. И в 12:45 на морене остановились на обед, координаты 43.094045, 43.22579, высота 3446. На обеде думали куда же идти дальше - вниз по долине или на перевал 9 мая, чтобы попасть в долину реки Думала. В результате с

обеда в 14:40 мы вышли в сторону перевала 9 мая, 1Б. Подъем по снегу, в кошках и с ледорубом, снег уже раскис, под ним - сыпуха. В 15:45 были под перевальным взлетом на высоте 3495, координаты 43.091608, 43.237703. В 15:55 вышли наверх, утروпились. В 17:30 были на перевале 43.089847, 43.240067, высота 3679. Место под палатку выровняли на снегу, воды нет, для приготовления пищи топим снег.



Фото 43. Ледник Укю Малый




Фото 44. Перевал Укю




Фото 45. Вид в сторону спуска с перевала Укю



Фото 46. Группа на спуске



Фото 47. Спуск с перевала Укю на ледник Укю



Фото 48. Группа на леднике Укю



Фото 49. Перевал 9 мая с ледника Укю



Фото 50. Подъем на перевал 9 мая с ледника Укю

День 15. 7 июля 2022

Пройденный маршрут: пер. 9 мая (1Б, 3679) - р. Думала - устье р. Куючмесу (2170).

Расстояние: 9.3 км, перепад высот: -1500 м (3679 - 2170).

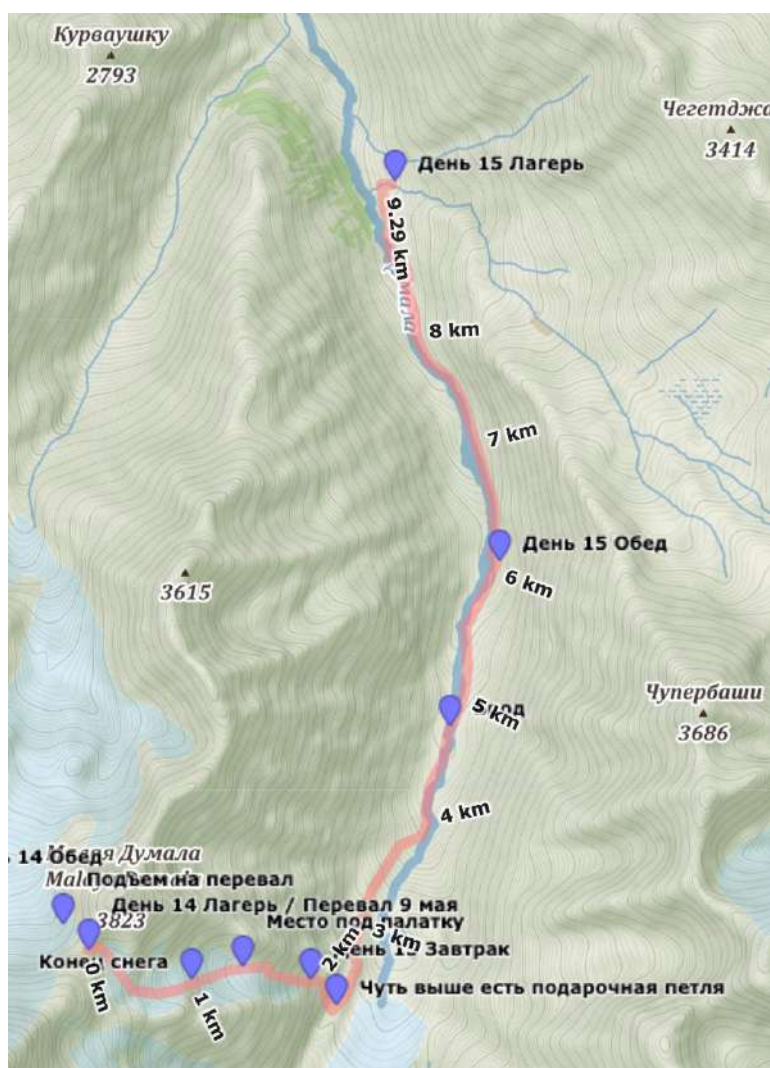
Время всего: 9 часов 55 минут.

Время в движении: 7 часов 00 минут.

Погода: переменная облачность, без дождя.

Ночью снова было прохладно, но скорее потому что спали на снегу.

Будильник в 04:00. Вышли в 06:15. Завтрак не делали, только чай. Вышли вниз с перевала (9 мая, 1Б, 3679) в 06:15. В кошках и с ледорубами. К 06:48 дошли до конца снега (точка 43.087803, 43.249743, высота 3346). Далее вниз по курумнику и траве. Ориентировочно вдоль ручья, то по правой, то по левой стороне. В точке 43.08866, 43.254538 есть места под палатки. Потом 1 человек пошел на разведку спуска, а остальные решили сделать завтрак (координаты 43.087877, 43.260885, высота 2922), заняло чуть более часа. В 10:35 были внизу, к точке 43.08612, 43.263328 спустились ногами, но чуть выше есть подарочная петля, можно и дюльфернуть до земли.



Далее пошли вдоль ручья между склоном и мореной. Затем вылезли на гребень морены и пошли справа орографически по тропе вниз. В точке 43.10518, 43.273932 перешли реку Думала вброд. В 13:20 остановились на обед в точке 43.116458, 43.278575, вышли с обеда в 14:35. В 16:10 были у ручья с названием Куючмесу, ещё походили в поиске места под палатку, но там в результате и встали - точка лагеря 43.142386, 43.26878 и высота 2182.



Фото 51. Спуск с перевала 9 мая



Фото 52. Спуск с перевала 9 мая



Фото 53. Вид на ледник Улаузна



Фото 54. Обед в долине реки Думала

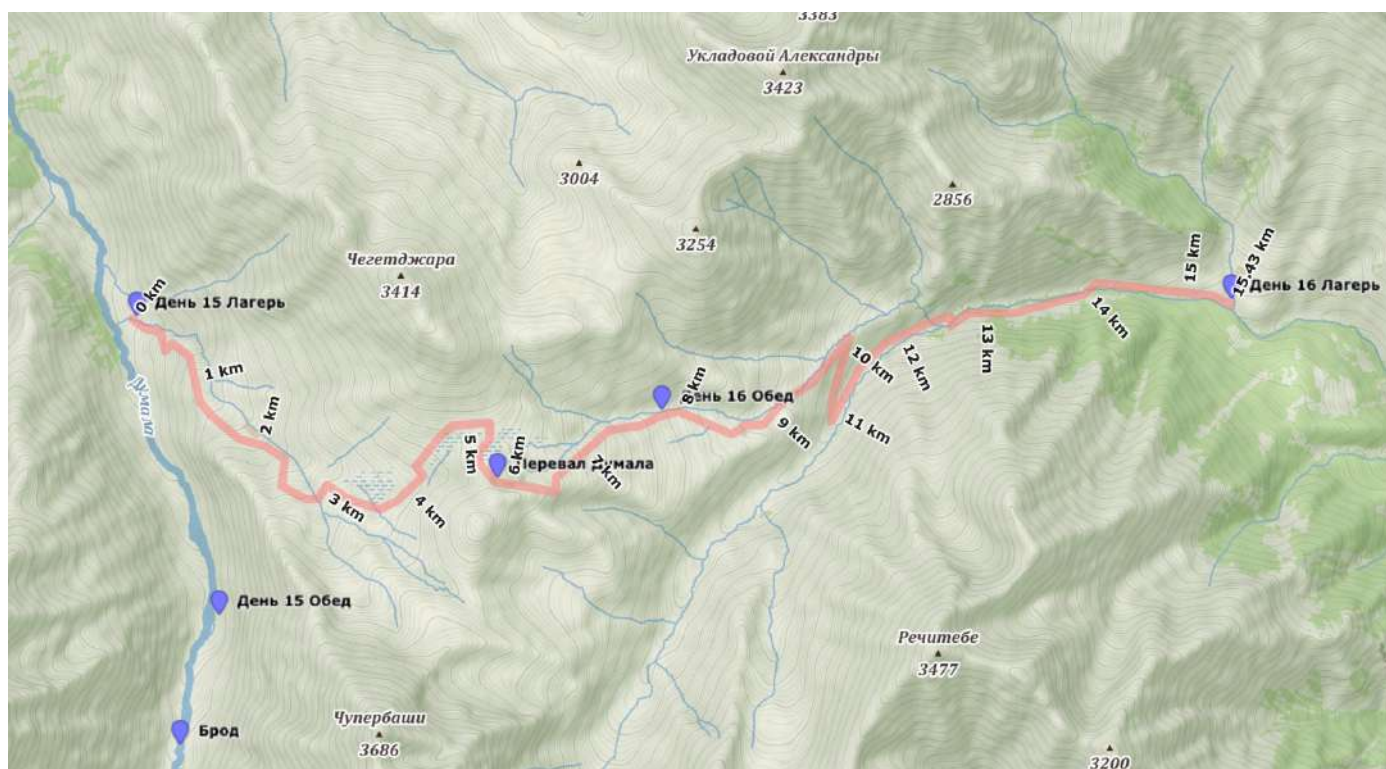
День 16. 8 июля 2022

*Пройденный маршрут: устье р. Куючмесу (2170) - пер. Думала (н/к, 2996) - р. Чайнашки (1720).
Расстояние: 15.4 км, перепад высот: +900 м, -1300 м (2170 - 2996 - 1720).*

Время всего: 9 часов 30 минут.

Время в движении: 7 часов 00 минут.

Погода: переменная облачность, дождь с 17ч.



Будильник в 04:00, сборы с завтраком, вышли в 06:20 в сторону перевала Думала вверх по реке Куючмесу через урочище Думала. Сначала это тропа, потом она пропадает, после коша снова появляется и уже больше похожа на след от машины. И далее дорога уже хорошо читается. На перевале Думала (н/к, 2996, точка 43.128295, 43.311752) были в 10:20, дошли за 4 ходки. В 11:15 остановились на обед в точке 43.134145, 43.33128, высота 2657, это место с первой водой, если спускаться с перевала. На ночь решили остановиться в точке 43.143793, 43.399143, высота 1719, так как понравилось место. Были здесь в 15:50. Примерно в 17 часов начался дождь.



Фото 55. Подъем на перевал Думала



Фото 56. Лагерь

День 17. 9 июля 2022

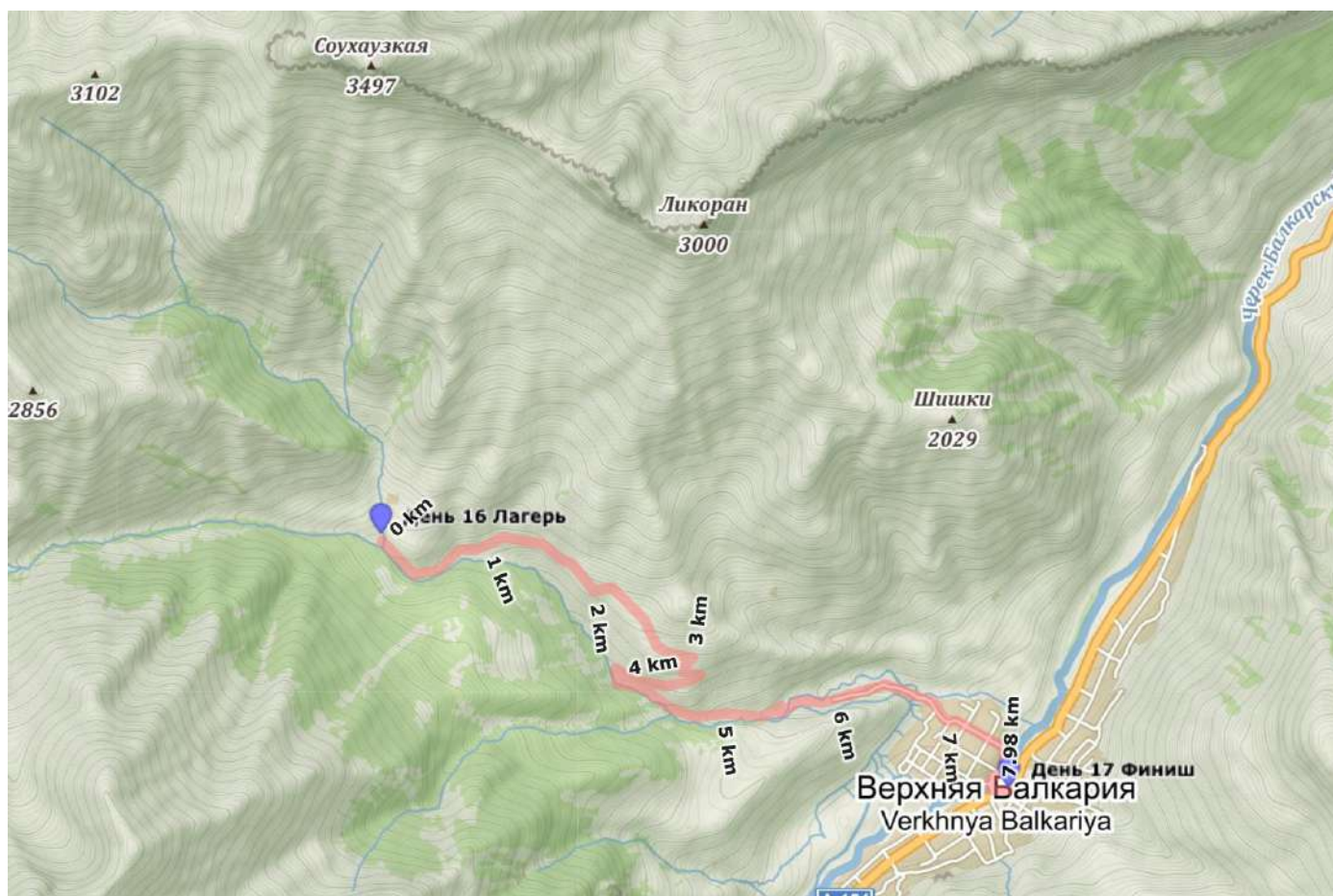
Пройденный маршрут: р. Чайнашки (1720) - пос. Верхняя Балкария (1100).

Расстояние: 8.0 км, перепад высот: -620 м (1720 - 1100).

Время всего: 2 часов 15 минут.

Время в движении: 2 часов 05 минут.

Погода: ясно.



День сегодня заключительный. Но будильник все равно в 04:00. Вышли, побив все рекорды скорости сбора, в 07:25. В 09:40 были в Верхней Балкарии. Взяли такси, 1500 до Нальчика и 2500 до Эльбруса. 4000 руб за машину и в 13:30 мы были в поселке Эльбрус.



Фото 57. Утро в долине реки Чайнашки




Фото 58. По пути в поселок Верхняя Балкария

Выводы и рекомендации

1. По питанию:
 - a. Свеклу лучше сушить уже варёную, так как она не успевает свариться.
 - b. Чеснок сушеный с WB нам понравился, можно заказывать.
 - c. Еды было много, часто оставалась, так как расчет был на 5 человек, а шли вчетвером.
 - d. Брали две 1,5-литровые пластиковые бутылки для набора воды для приготовления, по ощущениям надо было три штуки.
 - e. Нам должно было хватать баллона газа 450 гр на 2 суток, то есть 6 приготовлений, но если топить снег, то хватает на 5 приготовлений. Это с учётом, что обеды у нас сублиматные, а завтраки в основном быстрые каши. Всего за поход ушло ~ 8.5 баллонов по 450 гр. Из расчета 16 полных дней и 4 человек это по 60 гр на человека в сутки.
2. Рюкзаки в походе получились достаточно тяжелыми не только из-за еды, но и из-за избыточного количества снаряжения, которое в это время года не понадобилось (это не означает, что его не нужно брать):
 - a. Буры, 6 штук, ни разу не использовали, так как было большое количество снега и крутить их было некуда.
 - b. Скальные крючья, закладки - не использовали, спустились ногами там, где они могли понадобиться.
 - c. Петли было 3 штуки, использовали одну один раз.
 - d. Веревки было 2 штуки по 50 метров. За весь поход повесили 2,5 веревки на подъем и 1 веревку на спуск.
3. По району:
 - a. Долины рек Тютюсу, Адырсу, Черек Безенгийский, район перевала Думала - достаточно хоженые, там есть тропы или дороги, передвижение не вызывает сложностей.
 - b. Долины рек Суллуколсу, Башиль - гораздо более дикие и малопосещаемые.

Список используемых ресурсов и сервисов

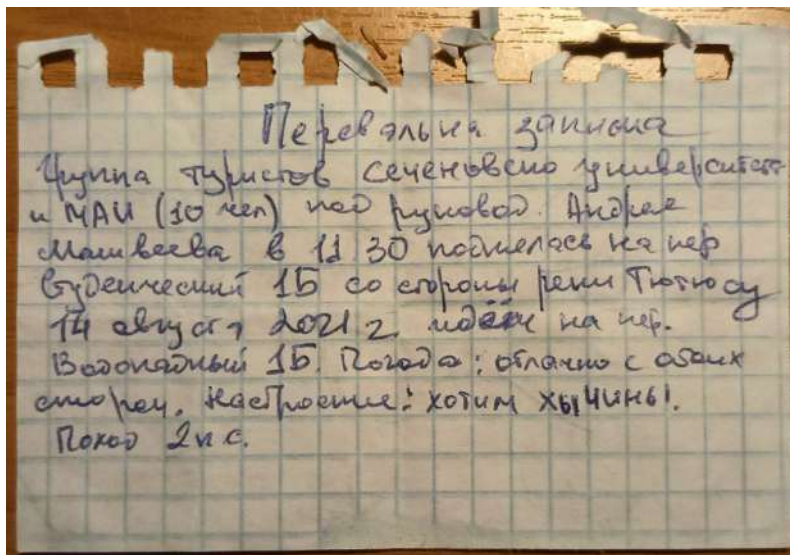
1. Онлайн заявка в МЧС https://forms.mchs.gov.ru/registration_tourist_groups
2. Карты района <https://nakarte.me/>
3. Классификатор перевалов <https://tssr.ru/mountain/pereval/caucasus/bezengi/>,
<https://tssr.ru/mountain/pereval/caucasus/baksan/>
4. Заказ погранпропусков <https://www.gosuslugi.ru/>
5. Инструкция как оформить погранпропуск
<https://sport-marafon.ru/article/idei-dlya-puteshestviy/kak-poluchit-propusk-v-pogranichnuyu-zonu/>
6. Прогноз погоды <https://www.mountain-forecast.com/peaks/Mount-Elbrus/forecasts/5642>
7. Альплагерь Шхельда <https://shkhelda.ru/kontakty>
8. Альплагерь Безенги <http://www.bezengi.ru/ru/contact>
9. Альплагерь Уллу-тау <https://www.ullutau.ru/>
10. Сухие овощи на wildberries <https://www.wildberries.ru/brands/eda-kak-lekarstvo/all>

Список ссылок на прочие материалы по походу

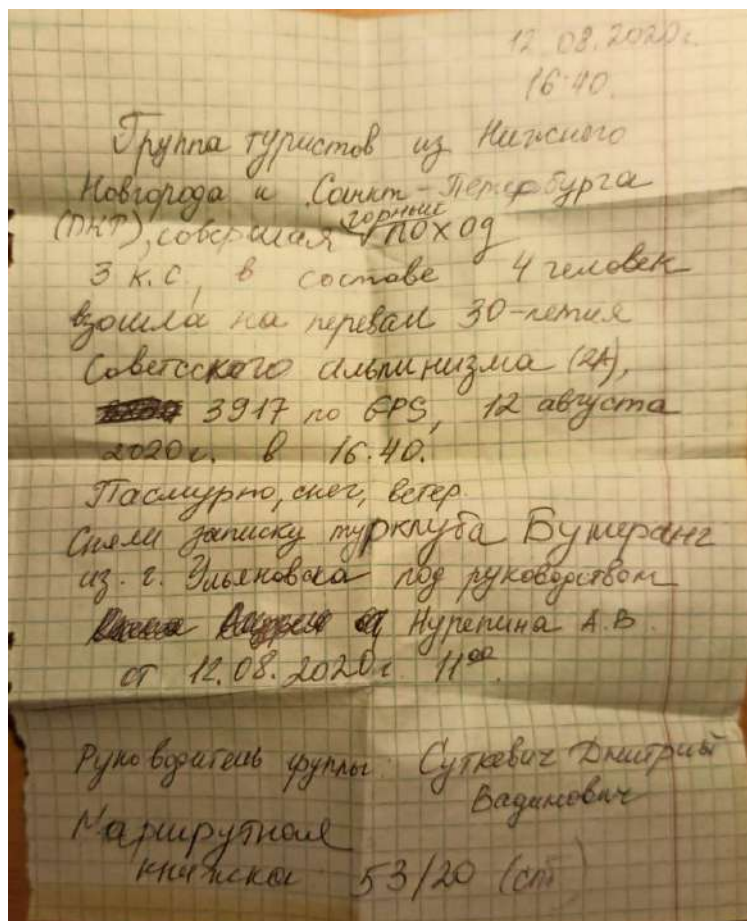
1. Справки о походах участников группы
<https://drive.google.com/drive/folders/1dh8bCIHMatVIRKOGK-XkRsr8vxMROYC2?usp=sharing>
2. Схема маршрута:
https://drive.google.com/file/d/1uHl2FR7YFZFH3YdFjeiZEI5_VlpLdwzP/view?usp=sharing
3. Треки, записанные во время похода (как есть, без редактирования), смотреть на nakarte.me:
<https://nakarte.me/#m=10/43.25471/43.31909&l=Czt/Wp&nktl=7kB8aifTJYqAxTHcDEbL2w>
4. Треки, записанные во время похода (как есть, без редактирования), файлы для скачивания:
https://drive.google.com/drive/folders/1q9CgmN_H-5pQRnO_9AkLPHedPo92gcY?usp=share_link
5. Треки маршрута по дням и маршрутные точки, смотреть на nakarte.me:
<https://nakarte.me/#m=11/43.23773/43.16671&l=Czt&nktl=R41wOpD9v8vRFIRXDZWBzg>
6. Треки маршрута по дням и маршрутные точки, файлы для скачивания:
https://drive.google.com/drive/folders/11qGzKL926SPCa4_z7KnSGKuEa6BEGbCF?usp=share_link
7. Видео https://vk.com/video355485_456239195
8. Фотоальбом https://vk.com/album-366011_288389214

Приложение 1. Записки с перевалов

Записка 1. Перевал Студенческий:



Записка 2. Перевал 30 лет советского альпинизма:



Записка 3. Перевал Грановского:

Контрольная записка

Группа туристов Ульяновской обл.

(полное наименование организации)
в количестве 4 человек, совершая горное путешествие ТКС

категории сложности, вышла к туру (месту хранения записки) на (п. у) пск Транового (2А, 3)

объекта, например, перевала, перевала и т. п.)
со стороны из долины

Метеоусловия: ясно, безветренно

Состояние группы: хорошее

Группа продолжает движение в направлении д. р. Шекису

Движение по маршруту от тура начато в 11 00 часов «21» августа 2001 г.
под руководством
Руководитель группы Гурьев А. Н. (ФИО)

Маршрутная книжка № _____

Мы, туристы
сняли записку у турфирмы
«Экспедиция» № 15 932 Москва,
5-й эт., ШКС.


(полное наименование организации)
сняли « » _____ 200 _____ г.

Наш адрес: _____

Руководитель группы К. Васов Р. И. (ФИО)

Записка 4. Перевал Шекису, седло 1:

30 апреля 2015 -
в процессе из-за поломки в
составе в.ел. под руководством
Радионова В.И. поднялись на
перевал САР (1А* - 1Б) 3550м
со стороны доли р. Шекисы в
10:30.
Восходные группы хорошие.
Погода: мало облачно - тепло.
Направляемся на пер. Циплеор
Email: ASdVAs@LIST.RU
Всем удачи и хорошего
похода



Записка 5. Перевал Шекису, седло 2:

Контрольная записка

Группа туристов туристического клуба
 «Вестра» г. Москва, совершая
горный поход 2 к.с., поднялась
 на Шамань (15) 3500
(название перевала, вершины)
 со стороны р. р. р.
Шамань
 Метеоусловия: ясно


Видимость: 100 м

Состояние группы: нормальное

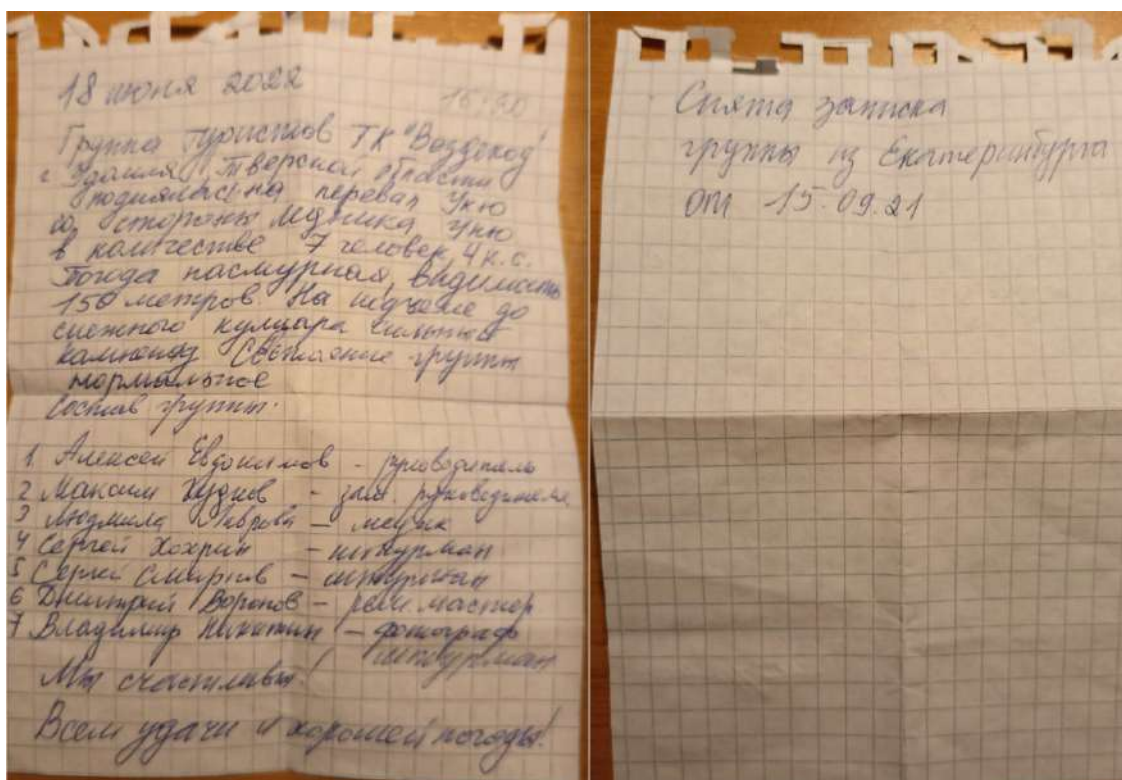
Движение начато в 12:00
 « 27 » 07 2020 г.
 в направлении р. р. р.
Шамань

~~Снята записка группы~~
~~под руководством~~
 от « » 20 г.

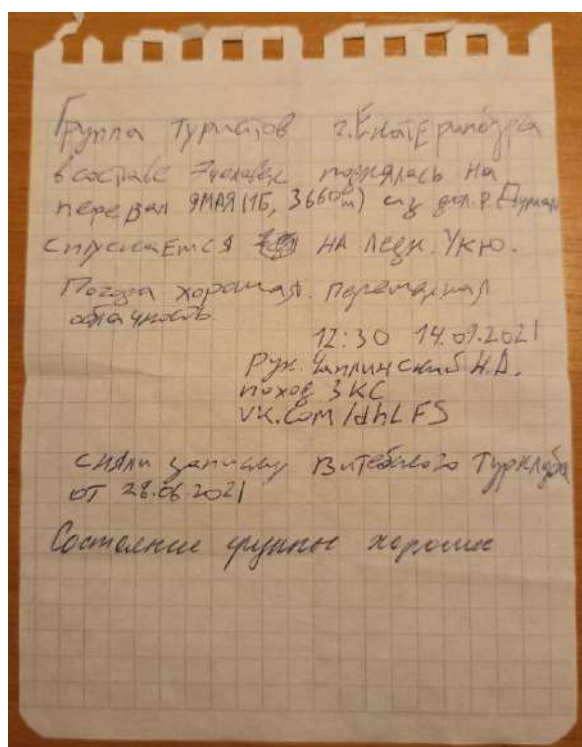
<http://www.westra.ru>
 E-mail: info@westra.ru
maksim-starcity@ya.ru
 Горный поход 2 к.с.
 Руководитель Матуско М.А.
 Маршрутная книжка 27/3-202



Записка 6. Перевал Укю:



Записка 7. Перевал 9 мая:



Приложение 2. Список общественного снаряжения

Наименование	Вес шт	Количество	Вес общ
Палатка	3,550	1,000	3,550
Дуги	1,060	1,000	1,060
Веревка 50 м зелен	3,150	1,000	3,150
Веревка 50 м син	2,810	1,000	2,810
Аптечка	1,130	1,000	1,130
Аптечка 2	0,390	1,000	0,390
Ремнабор 1	0,830	1,000	0,830
Ремнабор 2	0,430	1,000	0,430
Горелка Primus Omni Fuel	0,690	1,000	0,690
Горелка Pinguin	0,110	1,000	0,110
Котлы + половник	1,230	1,000	1,230
Крючья	0,365	1,000	0,365
Жумар, ролик, карабин	0,290	1,000	0,290
Закладки + Экстрактор компл	0,300	1,000	0,300
Ледобур 17 см 5 шт	0,150	5,000	0,750
Ледобур 21 см 2 шт	0,150	2,000	0,300
Оттяжка 4 шт	0,105	4,000	0,420
Петля + карабин 3 шт	0,225	3,000	0,675
Газ	0,450	3,000	
			18,480

Приложение 3. Список личных вещей и снаряжения

Наименование	Количество
Документы	
Деньги	
Погранпропуск КБР	
Снаряжение личное	
Рюкзак	1
Спальник	1
Коврик	1
Кошки	1
Ледоруб	1
Палки треккинговые	1 пара
Страховочная система	1
Усы самостраховки	2
Страховка для ледоруба (схват 6-7мм подойдет)	1
Карабины	5
Корделет (репшнур 5-7 метров 7мм)	1
Схват / зажим	1
Каска	1
Спусковое устройство	1
Разное личное	
Очки солнцезащитные	
Фонарик налобный + батарейки	
Личная аптечка	
Бинт стерильный	
Пластырь	
Эластичный бинт и/или поддерживающий бандаж, тейп	
Солнцезащитный крем	

Сидушка	по желанию
Полотенце	по желанию
КЛМН	
Туалетная бумага	
Мыльнорыльное	
Блокнот + карандаш/ручка	
Спички / зажигалка / или другое	
Одежда	
Тапочки	по желанию
Кроссовки трекинговые	
Ботинки альп / трекинг однослойные	
Гамаша	
Трекинговые штаны	1
Нижнее белье комплект	1-2
Футболка	1-2
Футболка с длинным рукавом / среднее термобелье	1
Термобелье на ноги среднее	1
Непромокаемый слой (мембрана) куртка + брюки	1
Флисовый (полартек) костюм / теплое термобелье	1
Пуховка / Утеплитель	
Рукавицы теплые	1
Перчатки толстые (флис / полартек)	1
Перчатки тонкие (можно купить хозяйственные хб-перчатки)	1
Баф / бандана	
Кепка / защита от солнца	
Шапка	
Носки трекинговые (на каждый день, могут быть тонкие)	2 пары
Дождевик	