

ОТЧЕТ

о прохождении велосипедного туристского маршрута 1 степени сложности по территории ГО Сыктывкар (Республика Коми), совершенном 15-16 октября 2022 года командой туристов «Гераклеум» в рамках 2-го этапа V Республиканского конкурса походов «Осенняя тропа», посвященного Всемирному дню туризма 2022 г.

Маршрутный лист № _____

Руководитель группы: Захожий И.Г.

Адрес руководителя: Республика Коми, г. Сыктывкар, Морозова 33-42

РМКК ГАУ ДО РК «РЦДиМ» рассмотрела отчет и считает, что маршрут может быть зачтен всем участникам и руководителю как поход 1 степени сложности.

Отчет использовать в библиотеке РМКК ГАУ ДО РК «РЦДиМ».

Председатель РМКК

Член РМКК

Штамп РМКК

Сыктывкар, 2022

Содержание

1. Справочные сведения о походе	3
1.1 Проводящая организация	3
1.2 Страна, республика. Край, область, район, подрайон, массив (место проведения)	3
1.3 Общие справочные сведения о маршруте:	3
1.4 Подробная нитка маршрута	3
1.5 Определяющие препятствия маршрута	3
1.6 Ф.И.О., адрес, телефон, e-mail руководителя и участников, их опыт и обязанности в группе	4
2. Содержание отчета	5
2.1 Описание района похода. Общая идея похода (путешествия), стратегия и тактика её достижения, особенности, новизна и т.п.	5
2.2 Варианты подъезда и отъезда, расположение погранзон, заповедников и других зон ограниченного доступа, порядок получения пропусков, дислокация ПСО, медучреждений и другие полезные сведения.	6
2.3 Аварийные выходы с маршрута и его запасные варианты	6
2.4 Изменения маршрута и их причины	6
2.5 График движения (заявленный)	6
2.6 График движения (пройденный)	7
2.7 Техническое описание прохождения группой маршрута	7
2.8 Потенциально опасные участки на маршруте	10
2.9 Итоги, выводы и рекомендации по прохождению маршрута	10
2.10 Полезные ссылки	11
3. Приложения	11

1. Справочные сведения о походе

1.1 Проводящая организация

Поход организован и пройден участниками команды «Гераклеум» (г. Сыктывкар) в рамках 2-го (очного) этапа V Республиканского конкурса походов «Осенняя тропа», посвященного Всемирному дню туризма 2022 г.

1.2 Страна, республика. Край, область, район, подрайон, массив (место проведения)

Место проведения: Российская Федерация, Республика Коми, ГО Сыктывкар

1.3 Общие справочные сведения о маршруте:

Дисциплина маршрута (вид туризма)	Степень сложности похода	Протяженность активной части похода, км	Продолжительность		Сроки проведения
			общая	ходовых дней	
Велосипедный	1	41.8*	2 день	2 день	15.10.2022 - 16.10.22

* - Приведена линейная протяженность маршрута без учета прохождения локальных препятствий, повышающих эквивалентный пробег

1.4 Подробная нитка маршрута

Заявленная: г. Сыктывкар – паромная переправа «Доручасток-Трехозерка» – п. Трехозерка – пгт. Седкыркеш – ТОБ «Озёл» – оз. Шерты – пос. Озёл – ТОБ «Озёл» – БО Сыктывкарской таможни – пгт. Седкыркеш – п. Трехозерка паромная переправа «Доручасток-Трехозерка» – г. Сыктывкар

Пройденная: г. Сыктывкар – паромная переправа «Доручасток-Трехозерка» – п. Трехозерка – пгт. Седкыркеш – ТОБ «Озёл» – оз. Шерты – пос. Озёл – ТОБ «Озёл» – БО Сыктывкарской таможни – пгт. Седкыркеш – п. Трехозерка паромная переправа «Доручасток-Трехозерка» – г. Сыктывкар

1.5 Определяющие препятствия маршрута

Вид препятствия	Категория трудности	Высота. Длина препятствия (для протяженных)	Характеристика препятствия (характер, высота, новизна, наименование и т.п.)	Путь прохождения (для локальных препятствий)
Протяженное препятствие	н/к	7 км от пгт. Седкыркеш до ТОБ «Озёл» + 4.5 км от пос. Озёл ТОБ «Озёл»	Дорога разъезженная, покрытие деформируемое, рыхлый песок, глубиной от 2см	-

Протяженное препятствие	н/к	7 км от ТОБ «Озёл» до пос. Озёл + 8.5 км от ТОБ «Озёл» до пгт. Седкыркеш	Заброшенная дорога, осложненная множеством технических препятствий (налипание глины, колейность, многочисленные ямы, рытвины)	-
Локальное препятствие	н/к	-	Брод через протоку между оз. Озёл и оз. Шерты (переход по бревну или вброд, индивидуальная страховка)	Наиболее удобное место для прохождения расположено в средней части протоки (350 м от начала протоки с оз. Шерты)

1.6 Ф.И.О., адрес, телефон, e-mail руководителя и участников, их опыт и обязанности в группе

№	ФИО	Год рождения	Туристический опыт	Должность в походе	Домашний адрес или место работы
1	Захожий Илья Григорьевич	1980	5 к.с., участник (лыжный)	Руководитель, штурман	г. Сыктывкар, ул. Морозова, 33-42
2	Васьковский Дмитрий Петрович	1999	5 к.с., участник (лыжный)	Заместитель руководителя, фотограф	г. Сыктывкар, ул. Октябрьский проспект 216-310
3	Мишарина Валентина Павловна	2000	ПВД	Завхоз	г. Сыктывкар, ул. Октябрьский проспект 216-310
4	Пименов Дмитрий Иванович	1984	1 к.с., участник (лыжный)	Хронометрист	г. Сыктывкар, ул. Славы 29-66

* - Захожий Илья Григорьевич, Республика Коми, Сыктывкар, ул. Морозова 33-42. Тел.: com. 89129605255, zakhozhiy@ib.komisc.ru

2. Содержание отчета

2.1 Описание района похода. Общая идея похода (путешествия), стратегия и тактика её достижения, особенности, новизна и т.п.

Район проведения похода территориально входит в состав МО г. Сыктывкар и расположен на правом берегу р. Вычегда. Наличие паромной переправы в теплое время года и ледовой переправы зимой, большое число грунтовых дорог, красивейшие цепи старичных озер, удивительные красоты лесных массивов комплексного природного заказника «Белоборский», обуславливают высокую круглогодичную посещаемость данного района туристическими группами. Удобное, с логистической точки зрения, расположение района позволяет проложить здесь пешие, лыжные, водные и велосипедные маршруты (как радиальные, так и кольцевые). Несомненным преимуществом является возможность проведения здесь многодневных походов, чему способствует наличие туристско-оздоровительной базы «Озёл», где по договоренности с ГАУ ДО РК «Республиканский центр детей и молодёжи» возможна аренда отапливаемых гостевых домов или размещение в палатках.

Основная идея. Заявленный маршрут запланирован с учетом опыта, навыков и физических возможностей его участников, а так же имеющегося технического оснащения. Мы рассчитываем, что прохождение данного маршрута позволит участникам команды «Гераклеум» в полной мере реализовать свой спортивный потенциал и составить достойную конкуренцию другим командам в борьбе за призовые места во 2-ом этапе V Республиканского конкурса походов «Осенняя тропа», посвященного Всемирному дню туризма 2022 г.

Стратегия. В соответствии с Положением о проведении V Республиканского конкурса походов «Осенняя тропа», туристические группы должны выйти на контрольный пункт ТОБ «Озёл» 15 октября 2022г. и разместиться здесь на ночевку. Исходя из чего, нами был заявлен маршрут, состоящий из двух пересекающихся на ТОБ «Озёл» колец. Полное прохождение маршрута планировалось при условии хорошей погоды. В случае неблагоприятной погоды, нитка маршрута могла быть существенно сокращена за счет исключения прохождения малого кольца, для которого характерно наибольшее количество локальных и протяженных препятствий.

Тактика. Несмотря на то, что район проведения похода нам известен, оставались два отрезка планируемого маршрута, на которых участники команды ранее не бывали. Исходя из чего, за неделю до прохождения маршрута нами был обследован участок маршрута от пгт. Седкыркеш до ТОБ «Озёл», проходящий сначала вдоль оз. Озёл, затем вдоль протоки, соединяющей оз. Озёл с р. Вычегда и далее между р. Вычегда и оз. Кузькурья до пгт. Седкыркеш. Рекогносцировка на местности показала, что данный участок вполне пригоден для преодоления на велосипедах. Прохождения второго, не посещавшегося нами ранее отрезка, от ТОБ

«Озёл» (восточнее оз. Озёл) до пос. Озёл, было запланировано с таким расчетом, чтобы в случае невозможности прохождения протоки между оз. Озёл и оз. Шерты (или иного участка по пути следования), участники группы могли вернуться назад на ТОВ «Озёл» для ночевки. Помимо этого, предложенная схема маршрута позволила преодолеть данный отрезок без велорюкзачков, что существенно облегчило прохождение протяженных и локальных препятствий.

Новизна. Заявленный маршрут позволил связать в единую кольцевую нитку значительно различающиеся по сложности прохождения отрезки. Два из которых, как уже было сказано ранее, участниками группы не посещались. Нам не удалось найти описаний данного маршрута, применительно к его прохождению на велосипедах. Поэтому считаем, что маршрут может быть охарактеризован как достаточно оригинальный.

2.2 Варианты подъезда и отъезда, расположение погранзон, заповедников и других зон ограниченного доступа, порядок получения пропусков, дислокация ПСО, медучреждений и другие полезные сведения.

Точки старта и финиша расположены в населенном пункте с регулярным транспортным сообщением. При выходе по запасному варианту есть возможность выезда к медицинским учреждениям регулярным автобусным маршрутом или коммерческим автотранспортом.

2.3 Аварийные выходы с маршрута и его запасные варианты

Маршрут проходит вблизи населенных пунктов, что обуславливает доступность сотовой телефонной связи, возможность выхода с маршрута по запасным вариантам или экстренной эвакуации с привлечением сил МЧС.

2.4 Изменения маршрута и их причины

Заявленный и пройденный маршруты совпадают

2.5 График движения (заявленный)

Даты	Дни пути	Участки маршрута	Км	Способы передвижения
15.10.22	1	ТОВ «Озёл» – БО Сыктывкарской таможни – пгт. Седкыркещ – п. Трехозерка паромная переправа «Доручасток-Трехозерка» – г. Сыктывкар	26.2 8	На велосипеде На пароме
16.10.22	1	ТОВ «Озёл» – БО Сыктывкарской таможни – пгт. Седкыркещ – п. Трехозерка паромная переправа «Трехозерка-Доручасток» – г. Сыктывкар	15.6 8	На велосипеде На пароме

Итого активными способами передвижения: 41.8 км

2.6 График движения (пройденный)

Даты	Дни пути	Участки маршрута	Км	Способы передвижения
15.10.22	1	ТОБ «Озёл» – БО Сыктывкарской таможни – пгт. Седкыркеш – п. Трехозерка паромная переправа «Доручасток-Трехозерка» – г. Сыктывкар	26.2 8	На велосипеде На пароме
16.10.22	1	ТОБ «Озёл» – БО Сыктывкарской таможни – пгт. Седкыркеш – п. Трехозерка паромная переправа «Трехозерка-Доручасток» – г. Сыктывкар	15.6 8	На велосипеде На пароме

Итого активными способами передвижения 41.8 км.

2.7 Техническое описание прохождения группой маршрута

Во всем описании маршрута все направления орографические.

15.10.2022	День 1
9:45	Общий сбор участников на паромной переправе «Доручасток-Трехозерка»
10:00	Паромная переправа на теплоходе «Парма» до п. Трехозерка
10:30	Начало движения от п. Трехозерка к пгт. Седкыркеш и далее до оз. Озёл. (Старт активной части маршрута)
12:00	Перекус без приготовления пищи (чай из термосов и бутерброды)
13:45	Переправа на моторной лодке по оз. Озёл на ТОБ «Озёл», обед без приготовления пищи (чай из термосов и бутерброды)
14:30	Начало движения от ТОБ «Озёл» по направлению к протоке между оз. Озёл и оз. Шерты, далее на пос. Озёл и далее на ТОБ «Озёл»
16:00	Брод через протоку между оз. Озёл и оз. Шерты, движение от пос. Озёл к ТОБ «Озёл»
17:00	Ужин (приготовление пищи на газовой горелке), свободное время
Дополнительные сведения	Погодные условия: температура воздуха + 5-9 °С, ветер переменного направления 2-3 м/с, переменная облачность, без осадков.

Движение по дорогам общего пользования с соблюдений ПДД. От точки общего старта в п. Трехозерка до пгт. Седкыркеш движение по автомобильной дороге с щебеночно-гравийным покрытием осуществляли плотной группой (протяженность отрезка 7 км). На участке от пгт. Седкыркеш до оз. Озёл движение по дороге без покрытия, движение в группе со свободной дистанцией между участниками, но не более 300 м или в зоне видимости каждого из участников

(протяженность отрезка 7 км). Движение от ТООБ «Озёл» к протоке между оз. Озёл и оз. Шерты по заброшенной дороге, движение осложнено множеством технических препятствий (налипание глины, колейность, многочисленные ямы, рытвины). Протяженность отрезка 7.5 км. Брод через протоку (переход по бревну или вброд, индивидуальная страховка). Движение от пос. Озёл к ТООБ «Озёл» по дороге с деформируемым покрытием (местами рыхлый песок, глубиной от 2см), движение по дороге без покрытия, движение в группе со свободной дистанцией между участниками, но не более 300 м или в зоне видимости каждого из участников (протяженность отрезка 4.7 км).

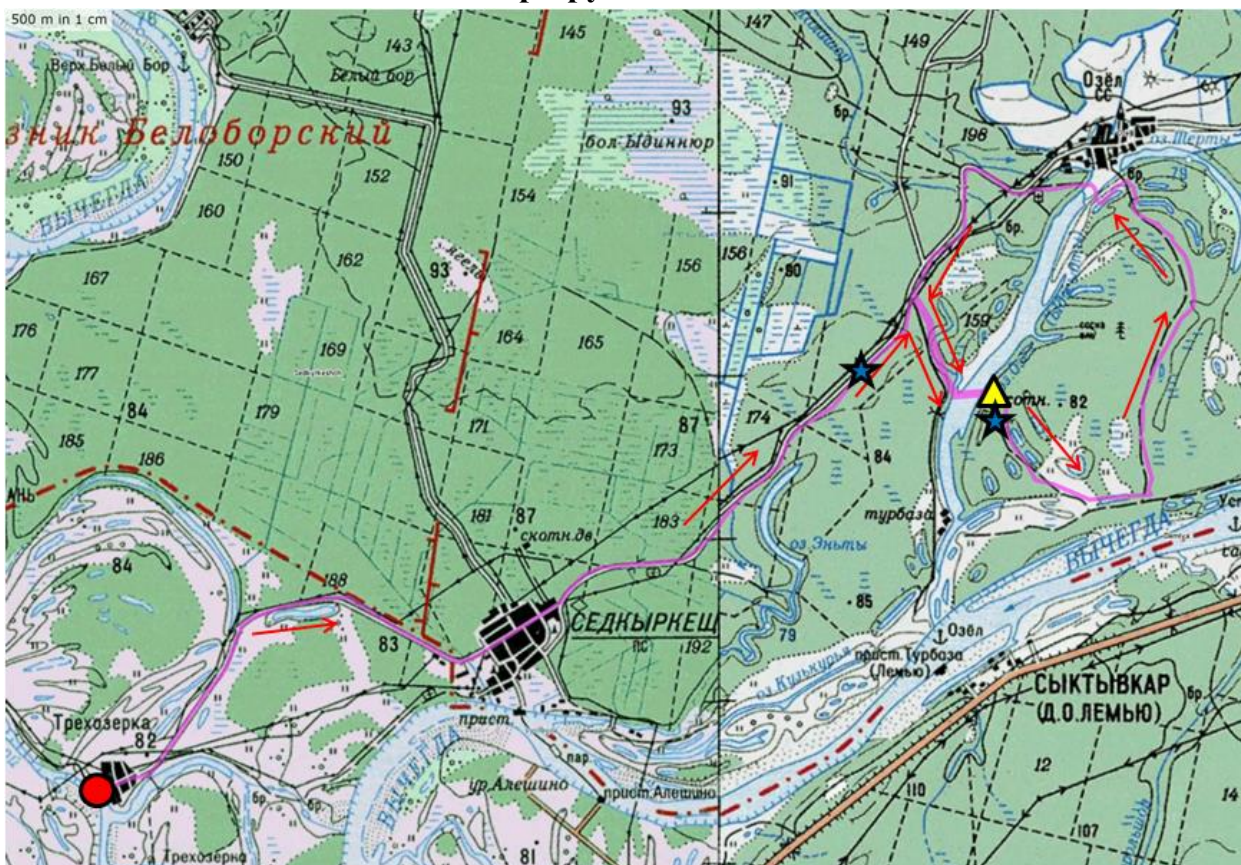
16.10.2022	День 2
8:00	Подъем, завтрак (приготовление пищи на газовой горелке)
10:30	Переправа на моторной лодке через оз. Озёл, начало движения через БО Сыктывкарской таможни к пгт. Седкыркеш и далее к пос. Трехозерка
13:10	Промежуточный финиш в пос. Трехозерка, перекус без приготовления пищи (чай из термосов и бутерброды)
13:30	Паромная переправа «Трехозерка-Доручасток» – г. Сыктывкар (финиш активной части маршрута)
14:00	Финиш
Дополнительные сведения	Погодные условия: температура воздуха + 6-7 °С, ветер южного, юго-западного направления 1-2 м/с, переменная облачность, без осадков.

В первый день похода на ТООБ мы познакомились с группой сыктывкарских туристов, которые, как и наша группа, осуществляли велопоход. Заявленный Алексеем, Михаилом и Анной маршрут частично совпадал с нашим, и было принято решение продолжить велопоход во второй день совместно. Что мы и сделали, надеюсь с взаимным удовольствием. Движение от ТООБ «Озёл» до БО Сыктывкарской таможни и далее вдоль протоки из оз. Озёл в р. Вычегда к пгт. Седкыркеш по заброшенной дороге, движение осложнено множеством технических препятствий (налипание глины, колейность, многочисленные ямы, рытвины). Движение в плотной группе. Протяженность отрезка 8.6 км. От точки общего старта в п. Трехозерка до пгт. Седкыркеш движение по автомобильной дороге с щебеночно-гравийным покрытием осуществляли плотной группой (протяженность отрезка 7 км). После полудня большой кампанией добрались до паромной переправы, где все вместе и с огромным удовольствием попили горячего чая и наелись бутербродов из сэкономленных припасов. На этом моменте состоялся финиш активной части маршрута для группы «Гераклеум», а дальше нас ждала паромная переправа и уже окончательный финиш.

В заключение хотелось бы поблагодарить всех причастных к организации и проведению 2-го этапа V Республиканского конкурса походов «Осенняя тропа», посвященного Всемирному дню туризма 2022 г. Благодаря слаженным действиям коллектива ГАУ ДО РК «Республиканский центр детей и молодёжи» мероприятие оставило исключительно положительные эмоции. От лица участников группы «Гераклеум»: ребята огромное спасибо и так держать!

Карта-схема пройденного маршрута:

Маршрут 15.10.2022



- – Место старта активной части маршрута
- ★ – Места приема пищи
- – Нитка маршрута
- ▲ – Место ночевки
- – Направление движения

Маршрут 15.10.2022



- – Место финиша активной части маршрута
- ★ – Места приема пищи
- – Нитка маршрута
- ▲ – Место ночевки
- – Направление движения

2.8 Потенциально опасные участки на маршруте

К потенциально опасным участкам следует отнести участок автодороги от п. Трехозерка до пгт. Седкыркеш с щебеночно-гравийным покрытием, по которому осуществляется скоростное движение автотранспорта. Брод через протоку между озерами Озёл и Шерты необходимо осуществлять с применением техники индивидуальной страховки. С принятием необходимых мер предосторожности следует передвигаться вблизи частных домовладений в п. Трехозерка и пгт. Седкыркеш, где возможно нападение находящихся на самовыгуле собак.

2.9 Итоги, выводы и рекомендации по прохождению маршрута

Итоги и выводы. Группой осуществлен велопоход по маршруту: г. Сыктывкар – паромная переправа «Доручасток-Трехозерка» – п. Трехозерка – пгт. Седкыркеш – ТОБ «Озёл» – оз. Шерты – пос. Озёл – ТОБ «Озёл» – БО Сыктывкарской таможни – пгт. Седкыркеш – п. Трехозерка паромная переправа «Доручасток-Трехозерка» – г. Сыктывкар. Пройденный маршрут соответствует

заявленному. Поставленные перед участниками спортивно-туристические цели достигнуты:

- участники группы приняли участие во 2-ом этапе V Республиканского конкурса походов «Осенняя тропа», посвященного Всемирному дню туризма 2022 г.

- закрепили навыки, необходимые в велопоходах

- проведено тестирование туристического снаряжения, по результатам тестирования внесены рекомендации о корректировке состава индивидуального и общественного снаряжения.

Рекомендации. Маршрут может быть рекомендован к прохождению учебно-спортивным и спортивно-познавательным туристским группам.

2.10 Полезные ссылки

https://tssr.ru/files/materials/2023/regroute_2018_velo.pdf – ссылка на Методику категорирования велосипедных туристских маршрутов


<https://nakarte.me/> - ссылка на агрегатор картографических сервисов

<https://rp5.ru> - открытый архив сайта “Расписание Погоды” с набором метеоданных

Приложение Фотоматериалы



Переправа через реку Вычегда на теплоходе «Парма»



Участок грунтовой дороги в окрестностях пгт. Седкыркеш



Участники команды вблизи ТОВ «Озёл»



Озеро Озёл



Очень красиво, но очень трудно




По пути от ТОВ «Озёл» в сторону протоки между озерами Озёл и Шерты



Заброшенная дорога, ранее соединявшая прист. Усть-Лемью и пос. Озёл



Заброшенная дорога, ранее соединявшая прист. Усть-Лемью и пос. Озёл



Участники команды форсируют протоку между озерами Озёл и Шерты



Палатки участников команды установлены вдали от шума и суеты многочисленных обитателей шатров типа «Зима-У»



Здание Базы отдыха Сыктывкарской таможни (раньше умели строить красиво)



По пути от Базы отдыха Сыктывкарской таможни к реке Вычегда



Протока из озера Озёл в реку Вычегда и дорога вдоль протоки



Дорога между озером Кузькурья и рекой Вычегда



Товарищеский обед с участниками конкурирующей группы в Трехозерке, ознаменовавший финиш активной части маршрута группы «Гераклеум»